

**«УТВЕРЖДЕНО»**

Комитет по конкурентной политике  
Московской области

**ИЗВЕЩЕНИЕ О ПРОВЕДЕНИИ  
АУКЦИОНА В ЭЛЕКТРОННОЙ ФОРМЕ № АЗЭ-СЕР/24-1552**

на право заключения договора аренды земельного участка, государственная  
собственность на который не разграничена, расположенного на территории:  
Г.о.Серебряные Пруды, вид разрешенного использования: Бытовое обслуживание

№ процедуры easuz.mosreg.ru/torgi	00300060117358
Дата начала приема заявок:	23.04.2024
Дата окончания приема заявок:	05.06.2024
Дата начала аукциона:	07.06.2024

**2024 год**

## 1. Правовое регулирование

Аукцион в электронной форме, открытый по форме подачи предложений и по составу участников (далее – аукцион) и проводится в соответствии с требованиями:

- Гражданского кодекса Российской Федерации;
- Земельного кодекса Российской Федерации;
- Федерального закона от 26.07.2006 № 135 - ФЗ «О защите конкуренции»;
- Постановления Правительства Российской Федерации от 10.05.2018 № 564 «О взимании операторами электронных площадок, операторами специализированных электронных площадок платы при проведении электронной процедуры, закрытой электронной процедуры и установлении ее предельных размеров»;
- Закона Московской области от 07.06.1996 №23/96-ОЗ «О регулировании земельных отношений в Московской области»;
- [Сводного заключения Министерства имущественных отношений Московской области от 17.04.2024 № 70-З п. 212;](#)
- [решения о проведении торгов \(прилагается\);](#)
- иных нормативных правовых актов Российской Федерации и Московской области.

## 2. Сведения об аукционе

**2.1. Арендодатель** – орган исполнительной власти Московской области или исполнительно-распорядительный орган муниципального образования Московской области, принимающий решение о проведении аукциона, об отказе от проведения аукциона, об условиях аукциона (в том числе о начальной цене предмета аукциона, условиях и сроках договора аренды), отвечающий за соответствие земельного участка сведениям, указанным в Извещении о проведении аукциона в электронной форме, за своевременное опубликование (обнародование) указанного Извещения в порядке, установленном для официального опубликования (обнародования) муниципальных правовых актов уставом муниципального образования, по месту нахождения земельного участка, за соблюдение сроков заключения договора аренды земельного участка и осуществляющий его заключение.

**Наименование:** [Администрация городского округа Серебряные Пруды Московской области](#)

**Местонахождение:** 142970, Московская область, городской округ Серебряные Пруды, рабочий посёлок Серебряные Пруды, улица Первомайская, дом 11

**Адрес сайта:** [www.spadm.ru](http://www.spadm.ru)

**Адрес электронной почты:** [serprud@bk.ru](mailto:serprud@bk.ru)

**Телефон:** 8496673-21-52

**2.2. Организатор аукциона в электронной форме (далее – Организатор аукциона)** - орган, осуществляющий функции по организации аукциона, утверждающий Извещение о проведении аукциона в электронной форме и состав аукционной комиссии.

**Наименование:** Комитет по конкурентной политике Московской области

**Адрес:** 141407, Московская область, Красногорский район, город Красногорск, бульвар Строителей, дом 1

**Сайт:** [zakaz-mo.mosreg.ru](http://zakaz-mo.mosreg.ru)

**2.2.1. Лицо, осуществляющее организационно - технические функции по организации аукциона** - отвечает за соблюдение сроков размещения Извещения о проведении аукциона и документов, составляемых в ходе проведения аукциона на официальном сайте Российской Федерации в информационно-телекоммуникационной сети «Интернет» для размещения информации о проведении торгов по адресу [www.torgi.gov.ru](http://www.torgi.gov.ru) (далее – Официальный сайт торгов), на Едином портале торгов Московской области по адресу [easuz.mosreg.ru/torgi](http://easuz.mosreg.ru/torgi) (далее – Портал ЕАСУЗ), на электронной площадке <https://rts-tender.ru/> (далее – электронная площадка) в соответствии с действующим законодательством.

**Наименование:** Государственное казенное учреждение Московской области "Региональный центр торгов"

Адрес: 143407, Московская область, городской округ Красногорск, город Красногорск, бульвар Строителей, дом 7

Адрес электронной почты: rct\_torgi@mosreg.ru

**2.3. Оператор электронной площадки** (далее – Оператор электронной площадки) – юридическое лицо, зарегистрированное на территории Российской Федерации, владеющее электронной площадкой, в том числе необходимыми для ее функционирования программно-аппаратными средствами, обеспечивающее ее функционирование и включенное в перечень операторов электронных площадок, утвержденный Распоряжением Правительства Российской Федерации от 12.07.2018 № 1447-р «Об утверждении перечней операторов электронных площадок и специализированных электронных площадок, предусмотренных Федеральными законами от 05.04.2013 № 44-ФЗ, от 18.07.2011 № 223-ФЗ».

**Наименование:** Общество с ограниченной ответственностью «РТС-тендер»

**Местоположение:** 121151, город Москва, набережная Тараса Шевченко, дом 23А, этаж 25, помещение 1

**Адрес сайта:** <https://www.rts-tender.ru/>

**Адрес электронной почты:** iSupport@rts-tender.ru

**Телефон:** 7 (499) 653-5500

**2.4. Предмет аукциона:** право заключения договора аренды земельного участка, государственная собственность на который не разграничена, расположенного на территории: Г.о.Серебряные Пруды (далее - Земельный участок)

**2.5. Сведения о Земельном участке:**

**Местоположение (адрес):** Местоположение установлено относительно ориентира, расположенного в границах участка. Почтовый адрес ориентира: обл. Московская, р-н Серебряно-Прудский, рп. Серебряные Пруды, мкр. Юбилейный, дом 2..

**Площадь, кв. м:** 1 077

**Кадастровый номер:** 50:39:0050508:29 (выписка из Единого государственного реестра недвижимости) (прилагается)

**Категория земель:** Земли населенных пунктов

**Вид разрешенного использования:** Бытовое обслуживание (в соответствии с п. 17 ст. 39.8 Земельного кодекса Российской Федерации изменение вида разрешенного использования земельного участка не допускается).

**Сведения о правах на Земельный участок:** государственная собственность не разграничена (выписка из Единого государственного реестра недвижимости) (прилагается)

**Сведения о наличии или отсутствии ограничений оборотоспособности и ограничений в использовании земельного участка:** указаны в Сводной информации об оборотоспособности и градостроительных ограничениях земельного участка (прилагается), письме ОМС (прилагается), акте осмотра Земельного участка (прилагается):

-Полностью расположен: Ориентировочные размеры СЗЗ от скотомогильников (биометрических ям);

-частично расположен в границах охранных зон стационарных пунктов наблюдения за состоянием окружающей среды;

предусмотренные ст.56 Земельного кодекса Российской Федерации:

- частично расположен в охранной зоне объекта «Газораспределительная сеть р.п. Серебряные Пруды», кадастровый номер 50:39:0040203:407; Публичный сервитут объекта «Газораспределительная сеть р.п. Серебряные Пруды», кадастровый номер 50:39:0040203:407;

На Земельном участке расположены:

- газопровод низкого давления  $P \leq 0,005$ ;
- сооружения коммунального хозяйства, кадастровый номер «Сооружения» 50:39:0000000:4166;
- сооружения коммунального хозяйства, кадастровый номер «Сети теплоснабжения» 50:39:0000000:4093;
- ливневая канализация.

Использовать Земельный участок в соответствии с требованиями:

- Федерального закона от 31.03.1999 № 69-ФЗ «О газоснабжении в Российской Федерации»;
- Свод правил СП 62.13330.2011 актуализированная редакция СНиП 42-01-2002 «Газораспределительные системы».
- Правил охраны газораспределительных сетей, утвержденных постановлением Правительства Российской Федерации от 20.11.2000 № 878 «Об утверждении Правил охраны газораспределительных сетей»;
- Постановление Правительства Российской Федерации от 27.08.1999 № 972 «Об утверждении Положения о создании охранных зон стационарных пунктов наблюдений за состоянием окружающей природной среды, ее загрязнением»;
- Приказ Минстроя Российской Федерации от 25.12.2018 № 860/пр «СП 32.13330.2018. СНиП 2.04.03-85 Канализация. Наружные сети и сооружения»).
- СанПиН 2.2.1/2.1.1.1200-03 «Санитарно-защитные зоны и санитарная классификация предприятий, сооружений и иных объектов»

**Фотоматериалы:** (прилагаются)

**Сведения о максимально и (или) минимально допустимых параметрах разрешенного строительства объекта капитального строительства:** указаны в приложении к Сводной информации об оборотоспособности и градостроительных ограничениях земельного участка (прилагается).

**Информация о возможности подключения (технологического присоединения) объекта капитального строительства к сетям инженерно-технического обеспечения (прилагаются).**<sup>1</sup>

**Срок аренды: 4 года 10 месяцев**

**Начальная цена предмета аукциона:**

**63 648,00 руб. (Шестьдесят три тысячи шестьсот сорок восемь руб. 00 коп.),** НДС не облагается. Начальная цена предмета аукциона устанавливается в размере ежегодной арендной платы.

**«Шаг аукциона»: 1 909,44 руб. (Одна тысяча девятьсот девять руб. 44 коп.).**

**Размер задатка для участия в аукционе: 63 648,00 руб. (Шестьдесят три тысячи шестьсот сорок восемь руб. 00 коп.),** НДС не облагается.

**Внимание!** Размер платы Оператору электронной площадки за участие в аукционе, взимаемой с лица признанного победителем аукциона (далее – Победитель), а также иных лиц, с которым договор аренды Земельного участка заключается в соответствии с пунктами 13, 14, 20 и 25 статьи 39.12 Земельного кодекса Российской Федерации установлен в соответствии с Регламентом Оператора электронной площадки и Инструкциями Претендента/Арендатора, размещенными на электронной площадке (далее - Регламент и Инструкции) и размещен по адресу в информационно-телекоммуникационной сети «Интернет»: [www.rts-tender.ru/tariffs/platform-property-sales-tariffs](http://www.rts-tender.ru/tariffs/platform-property-sales-tariffs) (далее - Гарантийное обеспечение оплаты оказания услуг).

---

<sup>1</sup> Устанавливается для земельных участков, если в соответствии с разрешенным использованием земельного участка предусматривается возможность строительства зданий, сооружений



**Внимание!** Заявителю (далее – Заявитель) необходимо обеспечить на своем аналитическом счете, организованном в электронном виде у Оператора электронной площадки при регистрации (далее – Аналитический счет), наличие денежных средств в размере:

- Задатка для участия в аукционе на дату рассмотрения заявок в соответствии с требованиями Разделов 2.5. и 6 Извещения;
- Гарантийного обеспечения оплаты оказания услуг к моменту подачи заявки в соответствии с требованиями Раздела 7 Извещения.

**2.6. Место приема Заявок на участие в аукционе (далее по тексту - Заявка):** электронная площадка <https://rts-tender.ru/>.

**2.7. Дата и время начала приема Заявок:** **23.04.2024 09:00.**<sup>1</sup>

Прием Заявок осуществляется круглосуточно.

**2.8. Дата и время окончания срока приема Заявок и начала их рассмотрения:** **05.06.2024 18:00.**

**2.9. Дата окончания рассмотрения Заявок:** **06.06.2024.**

**2.10. Место проведения аукциона:** электронная площадка <https://rts-tender.ru/>.

**2.11. Дата и время начала проведения аукциона:** **07.06.2024 12:00.**

### **Информация!**

В Московской области функционирует Центр содействия строительству Московской области (далее ЦСС), который обеспечивает сопровождение коммерческих проектов. ЦСС предоставляет услуги на безвозмездной основе, в том числе по:

- сопровождению коммерческих проектов персональным менеджером;
- подготовке инструкции по сбору исходно-разрешительной документации.

Единый Колл-центр ЦСС: 8-498-602-00-00.

### **3. Информационное обеспечение аукциона**

**3.1.** Извещение о проведении аукциона (далее по тексту - Извещение) размещается на Официальном сайте торгов, Портале ЕАСУЗ, электронной площадке и сайте Арендодателя [www.spadm.ru](http://www.spadm.ru).

Все приложения к Извещению являются его неотъемлемой частью.

**3.2.** Осмотр Земельного участка производится без взимания платы и обеспечивается Арендодателем во взаимодействии с Организатором аукциона в установленных пунктами 2.7 и 2.8 Извещения срок приема Заявок.

Для осмотра Земельного участка с учетом установленных сроков лицо, желающее осмотреть Земельный участок, не позднее, чем за 2 (два) рабочих дня до дня окончания срока приема Заявок через личный кабинет пользователя на Портале ЕАСУЗ (<https://easuz.mosreg.ru/torgi>) направляет Запрос на осмотр Земельного участка.

**Важно!** Для того чтобы направить запрос на осмотр Земельного участка пользователю нужно авторизоваться на Портале ЕАСУЗ (<https://easuz.mosreg.ru/torgi>).

В течение 2 (двух) рабочих дней со дня поступления Запроса на осмотр Земельного участка оформляется «смотровое письмо» и направляется в личный кабинет пользователя на Портале ЕАСУЗ (<https://easuz.mosreg.ru/torgi>).

---

<sup>1</sup> Здесь и далее указано московское время

#### **4. Требования к Заявителям аукциона**

Заявителем на участие в аукционе (далее – Заявитель) может быть любое юридическое лицо независимо от организационно-правовой формы, формы собственности, места нахождения и места происхождения капитала или гражданин, в том числе индивидуальный предприниматель претендующий(ие) на заключение договора аренды Земельного участка, имеющий(ие) усиленную квалифицированную электронную подпись, оформленную в соответствии с требованиями действующего законодательства удостоверяющим центром (далее – ЭП), и прошедший(ие) регистрацию (аккредитацию) на электронной площадке в соответствии с Регламентом и Инструкциями.

#### **5. Получение ЭП и регистрация (аккредитация) на электронной площадке**

**5.1. Внимание!** На Официальном сайте торгов ([www.torgi.gov.ru](http://www.torgi.gov.ru)) доступна регистрация Заявителей в реестре участников торгов, предусматривающая **автоматическую регистрацию (аккредитацию) на электронной площадке.**

**5.2.** Для обеспечения доступа к подаче заявки и к участию в аукционе Заявителю с учетом Раздела 4 и пункта 5.3 Извещения необходимо пройти регистрацию (аккредитацию) на электронной площадке в соответствии с Регламентом и Инструкциями.

**5.3.** Для прохождения процедуры регистрации на Официальном сайте торгов ([www.torgi.gov.ru](http://www.torgi.gov.ru)) или первичной регистрации на электронной площадке Заявителю необходимо иметь ЭП, оформленную в соответствии с требованиями действующего законодательства.

**5.4.** Информация по получению ЭП и регистрации (аккредитации) на электронной площадке указана также в Памятке ([прилагается](#))

**5.5.** В случае если от имени Заявителя действует иное лицо (далее - Доверенное лицо), Заявителю и Доверенному лицу необходимо пройти регистрацию (аккредитацию) на электронной площадке в соответствии с Регламентом и Инструкциями с учетом положений Раздела 4 и пунктов 5.1 - 5.3 Извещения.

#### **6. Порядок внесения, блокирования и прекращения блокирования денежных средств в качестве задатка**

**6.1.** Для участия в аукционе устанавливается требование о внесении задатка.

**6.2.** В целях исполнения требований о внесении задатка для участия в аукционе Заявитель с учетом требований Разделов 2, 4, 5 Извещения обеспечивает наличие денежных средств на Аналитическом счете в размере, не менее суммы задатка, указанного в пункте 2.5 Извещения, на дату рассмотрения Заявок на участие в аукционе.

Перечисление денежных средств производится в соответствии с Регламентом и Инструкциями по следующим реквизитам:

**Получатель платежа:** Общество с ограниченной ответственностью «РТС-тендер»

**Банковские реквизиты:** Филиал "Корпоративный" ПАО "Совкомбанк"

БИК 044525360

Расчётный счёт: 40702810512030016362

Корр. счёт 30101810445250000360

ИНН 7710357167 КПП 773001001

**Назначение платежа:**

**«Внесение гарантийного обеспечения по Соглашению о внесении гарантийного обеспечения, № аналитического счета \_\_\_\_\_, без НДС».**

**6.3.** Операции по перечислению денежных средств на Аналитическом счете в соответствии с Регламентом и Инструкциями учитываются на Аналитическом счете Заявителя, открытом Оператором электронной площадки при регистрации.

Денежные средства в размере, равном задатку, указанному в пункте 2.5 Извещения, блокируются Оператором электронной площадки на Аналитическом счете Заявителя в соответствии с Регламентом и

Инструкциями. Основанием для блокирования денежных средств является Заявка, направленная Оператору электронной площадки. Замороженные на Аналитическом счете Заявителя денежные средства являются задатком.

Подача Заявки и блокирование задатка является заключением Соглашения о задатке ([прилагается](#))

**6.4.** Прекращение блокирования денежных средств на Аналитическом счете Заявителя в соответствии с Регламентом и Инструкциями производится Оператором электронной площадки.

**6.5.** Информация по внесению, блокированию и прекращению блокирования денежных средств в качестве задатка указана также в Памятке ([прилагается](#))

**6.6.** Задаток, внесенный Победителем, а также задаток, внесенный иным лицом, с которым договор аренды земельного участка заключается в соответствии с пунктами 13 и 14 статьи 39.12 Земельного кодекса Российской Федерации, засчитываются в счет арендной платы за Земельный участок. Перечисление задатка Арендодателю в счет арендной платы за земельный участок осуществляется Оператором электронной площадки в соответствии с Регламентом и Инструкциями.

Задатки, внесенные указанными в настоящем пункте лицами, не заключившими в установленном в Извещении порядке договора аренды земельного участка вследствие уклонения от заключения указанного договора, не возвращаются.

## **7. Порядок внесения, блокирования и прекращения блокирования Гарантийного обеспечения оплаты оказания услуг**

**7.1. Внимание!** К моменту подачи заявки на участие в аукционе в соответствии с Регламентом и Инструкциями Заявителю необходимо обеспечить на своем Аналитическом счете наличие Гарантийного обеспечения оплаты оказания услуг.

**7.2.** В целях исполнения требований о внесении Гарантийного обеспечения оплаты оказания услуг Заявитель обеспечивает наличие денежных средств на Аналитическом счете в размере, установленном в соответствии с Регламентом и Инструкциями и размещенном по адресу в информационно-телекоммуникационной сети «Интернет»: [www.rts-tender.ru/tariffs/platform-property-sales-tariffs](http://www.rts-tender.ru/tariffs/platform-property-sales-tariffs) .

Перечисление денежных средств производится в соответствии с Регламентом и Инструкциями по следующим реквизитам:

**Получатель платежа:** Общество с ограниченной ответственностью «РТС-тендер»

**Банковские реквизиты:** Филиал «Корпоративный» ПАО «Совкомбанк»

БИК 044525360

Расчётный счёт: 40702810512030016362

Корр. счёт 30101810445250000360

ИНН 7710357167 КПП 773001001

**Назначение платежа:**

**«Внесение гарантийного обеспечения по Соглашению о внесении гарантийного обеспечения, № аналитического счета \_\_\_\_\_, без НДС»».**

**7.3.** Прекращение блокирования и списание средств Гарантийного обеспечения оплаты оказания услуг производится в порядке, установленном Регламентом и Инструкциями.

## **8. Порядок, форма и срок приема и отзыва Заявок**

**8.1.** Прием заявок обеспечивается Оператором электронной площадки в соответствии с Регламентом и Инструкциями. Один Заявитель вправе подать только одну Заявку.

**8.2.** Заявитель с учетом требований Разделов 4, 5, 6, 7 подает заявку в соответствии с Регламентом и Инструкциями. Информация по подаче заявки указана также в Памятке ([прилагается](#)).

**8.3.** Заявка направляется Заявителем Оператору электронной площадки в сроки, указанные в пунктах 2.7, 2.8 Извещения, в форме электронного документа с приложением указанных в настоящем пункте документов

в форме электронных документов или электронных образов документов, то есть документов на бумажном носителе, преобразованных в электронно-цифровую форму путем сканирования с сохранением их реквизитов:

- копии документов, удостоверяющих личность заявителя (для граждан, в том числе зарегистрированных в качестве индивидуального предпринимателя);

- надлежащим образом заверенный перевод на русский язык документов о государственной регистрации юридического лица в соответствии с законодательством иностранного государства в случае, если Заявителем является иностранное юридическое лицо;

- документы, подтверждающие внесение задатка.\*

\*При подаче Заявителем Заявки в соответствии с Регламентом и Инструкциями, информация о внесении Заявителем задатка формируется Оператором электронной площадки и направляется Организатору аукциона.

**8.4.** Заявка на участие в электронном аукционе, а также прилагаемые к ней документы подписываются усиленной квалифицированной электронной подписью заявителя.

**8.5.** Заявка и прилагаемые к ней документы направляются одновременно в соответствии с Регламентом и Инструкциями. Не допускается раздельного направления Заявки и приложенных к ней документов, направление дополнительных документов после подачи Заявки или замена ранее направленных документов без отзыва Заявки в соответствии с Регламентом и Инструкциями.

**8.6.** В соответствии с Регламентом и Инструкциями Оператор электронной площадки возвращает Заявку Заявителю в случае:

- предоставления Заявки, подписанной ЭП лица, не уполномоченного действовать от имени Заявителя;
- подачи одним Заявителем двух и более Заявок при условии, что поданные ранее Заявки не отозваны;
- получения Заявки после установленных в пункте 2.8 Извещении дня и времени окончания срока приема Заявок.

Одновременно с возвратом Заявки Оператор электронной площадки уведомляет Заявителя об основаниях ее возврата.

Возврат Заявок по иным основаниям не допускается.

**8.7.** В случае отсутствия у Оператора электронной площадки оснований возврата Заявки Заявителю, Оператор электронной площадки регистрирует Заявку в соответствии с Регламентом и Инструкциями. При этом Оператор электронной площадки направляет Заявителю уведомление о поступлении Заявки в соответствии с Регламентом и Инструкциями.

**8.8.** Заявитель вправе отозвать Заявку в любое время до установленных даты и времени окончания срока приема Заявок (пункт 2.8 Извещения) в соответствии с Регламентом и Инструкциями.

**8.9.** Заявитель после отзыва Заявки вправе повторно подать Заявку до установленных даты и времени окончания срока приема Заявок (пункт 2.8 Извещения) в порядке, установленном пунктами 8.1-8.6 Извещения.

**8.10.** Прием Заявок прекращается Оператором электронной площадки с помощью программных и технических средств в дату и время окончания срока приема Заявок, указанные в пункте 2.8 Извещения.

**8.11.** Ответственность за достоверность указанной в Заявке информации и приложенных к ней документов несет Заявитель.

**8.12.** После окончания срока приема Заявок (пункт 2.8 Извещения) Оператор электронной площадки направляет Заявки Организатору аукциона в соответствии с Регламентом и Инструкциями.

## **9. Аукционная комиссия**

**9.1.** Аукционная комиссия формируется Организатором аукциона и осуществляет следующие полномочия:

- рассматривает Заявки и прилагаемые к ней документы на предмет соответствия требованиям, установленным Извещением;

- принимает решение о допуске к участию в аукционе и признании Заявителей Участниками или об отказе в допуске Заявителей к участию в аукционе, которое оформляется Протоколом рассмотрения заявок на участие в аукционе, подписываемым всеми присутствующими членами Аукционной комиссией;

- оформляет и подписывает Протокол о результатах аукциона.

**9.2.** Аукционная комиссия правомочна осуществлять функции и полномочия, если на ее заседании присутствует не менее пятидесяти процентов общего числа ее членов, при этом общее число членов Аукционной комиссии должно быть не менее пяти человек.

## 10. Порядок рассмотрения Заявок

**10.1.** Рассмотрение Заявок осуществляется Аукционной комиссией.

**10.2.** Заявитель не допускается к участию в аукционе в следующих случаях:

- непредставление необходимых для участия в аукционе документов или представление недостоверных сведений;

- непоступление задатка на дату рассмотрения Заявок на участие в аукционе;

- подача Заявки лицом, которое в соответствии с Земельным кодексом Российской Федерации и другими федеральными законами не имеет права быть Участником и приобрести земельный участок в аренду;

- наличие сведений о Заявителе, об учредителях (участниках), о членах коллегиальных исполнительных органов Заявителя, лицах, исполняющих функции единоличного исполнительного органа Заявителя, являющегося юридическим лицом, в реестре недобросовестных участников аукциона.

**10.3.** По результатам рассмотрения Аукционной комиссией Заявок Оператор электронной площадки в соответствии с Регламентом и Инструкциями:

- направляет Заявителям, допущенным к участию в аукционе и признанным Участниками и Заявителям, не допущенным к участию в аукционе, уведомления о принятых в их отношении решениях, не позднее установленных в пункте 2.11 Извещении дня и времени начала проведения аукциона;

- размещает Протокол рассмотрения заявок на участие в аукционе на электронной площадке.

**10.4.** По результатам рассмотрения Аукционной комиссией Заявок Организатор аукциона размещает Протокол рассмотрения заявок на участие в аукционе на электронной площадке не позднее, чем на следующий рабочий день после дня подписания указанного протокола.

**10.5.** Заявитель, в соответствии с полученным им уведомлением Участника, в соответствии с Регламентом и Инструкциями считается участвующим в аукционе с даты и времени начала проведения аукциона, указанных в пункте 2.11 Извещения.

## 11. Порядок проведения аукциона

**11.1.** Проведение аукциона в соответствии с Регламентом и Инструкциями обеспечивается Оператором электронной площадки.

**11.2.** В аукционе могут участвовать только Заявители, допущенные к участию в аукционе и признанные Участниками. Оператор электронной площадки обеспечивает Участникам возможность принять участие в аукционе. Информация по участию в аукционе указана также в Памятке ([прилагается](#)).

### **ВНИМАНИЕ!**

**Для корректности участия в процедуре торгов, необходимо осуществить вход на электронную площадку по электронной подписи!**

**11.3.** Процедура аукциона начинается в день и время, указанные в пункте 2.11 Извещения. Время проведения аукциона не должно совпадать со временем проведения профилактических работ на электронной площадке.

**11.4.** Аукцион проводится путем повышения Начальной цены Предмета аукциона на «шаг аукциона», установленные пунктом 2.5 Извещения, до завершения аукциона в соответствии с пунктом 11.7.

**11.5.** Если в течение 10 (десяти) минут со времени начала проведения процедуры аукциона не поступило ни одного предложения о цене Предмета аукциона, которое предусматривало бы более высокую цену Предмета аукциона, аукцион завершается с помощью программных и технических средств электронной площадки.

**11.6.** В случае поступления предложения о более высокой цене Предмета аукциона, время представления следующих предложений о цене Предмета аукциона продлевается на 10 (десять) минут.

**11.7.** Аукцион завершается с помощью программных и технических средств электронной площадки, если в течение 10 (десяти) минут после поступления последнего предложения о цене Предмета аукциона ни один Участник не сделал предложение о цене Предмета аукциона, которое предусматривало бы более высокую цену Предмета аукциона.

**11.8.** Победителем признается Участник, предложивший наибольшую цену Предмета аукциона.

**11.9.** Ход проведения процедуры аукциона фиксируется Оператором электронной площадки в электронном журнале, который направляется Организатору аукциона в течение 1 (одного) часа со времени завершения аукциона для подведения Аукционной комиссией результатов аукциона путем оформления Протокола о результатах аукциона. Один экземпляр Протокола о результатах аукциона передается Победителю аукциона.

**11.10.** Оператор электронной площадки приостанавливает проведение аукциона в случае технологического сбоя, зафиксированного программными и техническими средствами электронной площадки. В соответствии с Регламентом и Инструкциями Участники получают уведомления о приостановлении процедуры проведения аукциона от Оператора электронной площадки с указанием даты и времени возобновления проведения аукциона.

**11.11.** После завершения аукциона Оператор электронной площадки размещает Протокол о результатах аукциона на электронной площадке с Регламентом и Инструкциями.

**11.12.** Организатор аукциона размещает Протокол о результатах аукциона на электронной площадке в течение одного рабочего дня со дня его подписания.

**11.13.** Аукцион признается несостоявшимся в случаях, если:

- по окончании срока подачи Заявок была подана только одна Заявка;
- по окончании срока подачи Заявок не подано ни одной Заявки;
- на основании результатов рассмотрения Заявок принято решение об отказе в допуске к участию в аукционе всех Заявителей;
- на основании результатов рассмотрения Заявок принято решение о допуске к участию в аукционе и признании Участником только одного Заявителя;
- в случае если в течении 10 (десяти) минут после начала проведения аукциона не поступило ни одного предложения о цене Предмета аукциона, которое предусматривало бы более высокую цену Предмета аукциона.

## **12. Условия и сроки заключения договора аренды земельного участка**

**12.1.** Заключение договора аренды Земельного участка (**прилагается**) осуществляется в порядке, предусмотренном Гражданским кодексом Российской Федерации, Земельным кодексом Российской Федерации, иными федеральными законами и нормативно-правовыми актами, а также Извещением.

**12.2. Внимание!** Договор аренды Земельного участка заключается в электронной форме и подписывается ЭП уполномоченного представителя Арендодателя и победителя аукциона или иного лица, с которым заключается договор аренды Земельного участка в соответствии с Земельным кодексом Российской Федерации в Личном кабинете Арендатора по адресу [agenda.mosreg.ru](http://agenda.mosreg.ru) (далее – ЛКА).

**12.3.** Не допускается заключение договора аренды земельного участка ранее чем через 10 (десять) дней со дня размещения протокола рассмотрения заявок на участие в аукционе в случае, если электронный аукцион признан несостоявшимся, либо протокола о результатах аукциона на Официальном сайте торгов.

**12.4. Внимание!** Победитель аукциона или иное лицо, с которым заключается договор аренды Земельного участка в соответствии с Земельным кодексом Российской Федерации, обязан в течении 10 (десяти) дней со дня размещения информации о результатах аукциона на Официальном сайте торгов авторизоваться в ЛКА в соответствии с инструкцией (**прилагается**).

**12.5.** В случае, если аукцион признан несостоявшимся и только один Заявитель допущен к участию в аукционе и признан Участником, Арендодатель в течение 5 (пяти) дней со дня истечения срока, предусмотренного пунктом 12.3 Извещения, направляет такому Заявителю в ЛКА подписанный проект договора аренды Земельного участка. При этом размер ежегодной арендной платы по договору аренды земельного участка определяется в размере, равном Начальной цене предмета аукциона.

**12.6.** В случае, если по окончании срока подачи Заявок подана только одна Заявка, при условии соответствия Заявки и Заявителя, подавшего указанную Заявку, всем требованиям, указанным в Извещении, Арендодатель в течение 5 (пяти) дней со дня истечения срока, предусмотренного пунктом 12.3 Извещения, направляет такому Заявителю в ЛКА подписанный проект договора аренды Земельного участка. При этом размер ежегодной арендной платы по договору аренды земельного участка определяется в размере, равном Начальной цене предмета аукциона.



**12.7.** Арендодатель направляет в ЛКА победителю аукциона подписанный проект договора аренды Земельного участка в течение 5 (пяти) дней со дня истечения срока, предусмотренного пунктом 12.3 Извещения.

**12.8.** Победитель аукциона или иное лицо, с которым заключается договор аренды Земельного участка в соответствии с пунктами 12.5 и 12.6 Извещения, обязаны подписать договор аренды Земельного участка в течение 30 (тридцати) дней со дня направления ему в ЛКА такого договора.

**12.9.** Если договор аренды Земельного участка в течение 30 (тридцати) дней со дня направления проекта договора аренды Земельного участка победителю аукциона не был им подписан в ЛКА, Арендодатель предлагает заключить указанный договор иному Участнику, который сделал предпоследнее предложение о цене Предмета аукциона, по цене, предложенной победителем аукциона.

**12.10.** В случае, если победитель аукциона или иное лицо, с которым заключается договор аренды Земельного участка в соответствии с пунктами 12.5 и 12.6 Извещения, в течение 30 (тридцати) дней со дня направления в ЛКА Арендодателем ему проекта указанного договора аренды, не подписал указанный договор, Арендодатель направляет сведения в Федеральную антимонопольную службу России для включения в реестр недобросовестных участников аукциона.

**12.11.** В случае, если в течение 30 (тридцати) дней со дня направления в ЛКА Участнику, который сделал предпоследнее предложение о цене Предмета аукциона, проекта договора аренды земельного участка, такой Участник не подписал в ЛКА со своей стороны указанный договор, Арендодатель вправе объявить о проведении повторного аукциона или распорядиться земельным участком иным образом в соответствии с Земельным кодексом Российской Федерации.

### **ВНИМАНИЕ!**

**Земельный участок может быть предоставлен в собственность в соответствии с п. 2 ст. 39.3, п. 1 ст. 39.20 Земельного кодекса Российской Федерации после государственной регистрации права собственности на объект недвижимости, построенный в соответствии с требованиями действующего законодательства, в том числе Московской области, на Земельном участке.**



# ФОРМА ЗАЯВКИ НА УЧАСТИЕ В АУКЦИОНЕ В ЭЛЕКТРОННОЙ ФОРМЕ

В Аукционную комиссию

Заявитель

(Ф.И.О., гражданина, индивидуального предпринимателя,  
наименование юридического лица с указанием организационно-правовой формы)

в лице

(Ф.И.О. руководителя юридического лица или уполномоченного лица, лица действующего на основании доверенности)

действующего на основании<sup>1</sup>

(Устав, Положение, Соглашение, Доверенности и т.д.)

Паспортные данные Заявителя: серия.....№ ....., дата выдачи «.....» .....  
кем выдан.....  
Адрес: .....  
Контактный телефон .....  
ОГРНИП .....  
ИНН..... КПП ..... ОГРН.....

Представитель Заявителя<sup>2</sup>.....(Ф.И.О.).....  
Паспортные данные представителя: серия .....№ ....., дата выдачи «.....» .....  
кем выдан .....  
Адрес:.....  
Контактный телефон .....

принял решение об участии в аукционе в электронной форме, и обязуется обеспечить поступление задатка в размере \_\_\_\_\_ руб. \_\_\_\_\_ (сумма прописью), в сроки и в порядке, установленные в Извещении о проведении аукциона в электронной форме, и в соответствии с Регламентом Оператора электронной площадки.

1. Заявитель обязуется:

- 1.1. Соблюдать условия и порядок проведения аукциона в электронной форме, содержащиеся в Извещении о проведении аукциона в электронной форме и Регламенте Оператора электронной площадки.<sup>3</sup>
- 1.2. В случае признания Победителем аукциона в электронной форме, а также в иных случаях, предусмотренных пунктами 13 и 14 статьи 39.12 Земельного кодекса Российской Федерации, заключить договор с Арендодателем (Продавцом) в соответствии с порядком, сроками и требованиями, установленными Извещением о проведении аукциона в электронной форме и договором.
2. Заявитель согласен и принимает все условия, требования, положения Извещения о проведении аукциона в электронной форме, проекта договора и Регламента Оператора электронной площадки, и они ему понятны. Заявителю известны сведения о Земельном участке, Заявитель надлежащим образом ознакомлен с реальным состоянием Земельного участка и **не имеет претензий к ним**.
3. Заявитель извещен о том, что он вправе отозвать Заявку в любое время до установленных даты и времени окончания срока приема Заявок на участие в аукционе в электронной форме, в порядке, установленном в Извещении о проведении аукциона в электронной форме.
4. Ответственность за достоверность представленных документов и информации несет Заявитель.
5. Заявитель подтверждает, что на дату подписания настоящей Заявки ознакомлен с порядком проведения аукциона в электронной форме, порядком внесения, блокирования и прекращения блокирования денежных средств в качестве задатка, и они ему понятны.
6. Заявитель заявляет о своем соответствии условиям отнесения к субъектам малого и среднего предпринимательства в соответствии с частью 5 статьи 4 Федерального закона от 24.07.2007 № 209-ФЗ «О развитии малого и среднего предпринимательства в Российской Федерации» (в случае проведения аукциона в электронной форме, участниками которого могут быть только субъекты малого и среднего предпринимательства)<sup>4</sup>.
7. Заявитель осведомлен и согласен с тем, что Арендодатель (Продавец)/Организатор аукциона в электронной форме не несет ответственности за ущерб, который может быть причинен Заявителю отменой аукциона в электронной форме, внесением изменений в Извещение о проведении аукциона в электронной форме, а также приостановлением процедуры проведения аукциона в электронной форме. При этом Заявитель считается уведомленным об отмене аукциона в электронной форме, внесении изменений в Извещение о проведении аукциона в электронной форме с даты публикации информации об отмене аукциона в электронной форме, внесении изменений в Извещении о проведении аукциона в электронной форме на официальном сайте торгов Российской Федерации в информационно-телекоммуникационной сети «Интернет» для размещения информации о проведении торгов [www.torgi.gov.ru](http://www.torgi.gov.ru) и сайте Оператора электронной площадки.
8. В соответствии с Федеральным законом от 27.07.2006 № 152-ФЗ «О персональных данных» (далее - Федеральный закон от 27.07.2006 № 152-ФЗ), подавая Заявку, Заявитель дает согласие на обработку персональных данных, указанных выше и содержащихся в представленных документах, в целях участия в аукционе (под обработкой персональных данных понимается совершение, в том числе, следующих действий: сбор, систематизация, накопление, хранение, уточнение (обновление, изменение), использование, обезличивание, блокирование, уничтожение персональных данных, описание способов обработки данных приведено в Федеральном законе от 27.07.2006 № 152-ФЗ), а также на передачу такой информации третьим лицам, в случаях, установленных нормативными документами вышестоящих органов и законодательством. Настоящее согласие действует бессрочно и может быть отозвано в любой момент по соглашению сторон. Заявитель подтверждает, что ознакомлен с положениями Федерального закона от 27.07.2006 № 152-ФЗ, права и обязанности в области защиты персональных данных ему известны.

<sup>1</sup> Заполняется при подаче Заявки юридическим лицом, или лицом действующим на основании доверенности.

<sup>2</sup> Заполняется при подаче Заявки лицом, действующим по доверенности.

<sup>3</sup> Ознакомлен с Регламентом Оператора электронной площадки при регистрации (аккредитации) на электронной площадке

<sup>4</sup> Заявитель вправе продекларировать свою принадлежность к субъектам малого и среднего предпринимательства путем представления в форме электронного документа или в форме электронного образа документа сведений из единого реестра субъектов малого и среднего предпринимательства, ведение которого осуществляется в соответствии с Федеральным законом от 24.07.2007 № 209-ФЗ «О развитии малого и среднего предпринимательства в Российской Федерации».

## ПРОЕКТ СОГЛАШЕНИЯ О ЗАДАТКЕ № \_\_\_\_\_

« \_\_\_\_ » \_\_\_\_\_ г.

Комитет по конкурентной политике Московской области в лице \_\_\_\_\_, действующего на основании \_\_\_\_\_, именуемый в дальнейшем «Организатор аукциона», и \_\_\_\_\_, в лице \_\_\_\_\_, действующего на основании \_\_\_\_\_, именуемый в дальнейшем «Оператор электронной площадки», с одной стороны, и \_\_\_\_\_, в лице \_\_\_\_\_, действующего на основании \_\_\_\_\_, именуемое в дальнейшем «Заявитель», с другой стороны, в соответствии с пунктом 1 статьи 380 Гражданского кодекса Российской Федерации, заключили настоящий Договор о нижеследующем:

### 1. Предмет Соглашения

Заявитель в доказательство намерения заключить договор аренды земельного участка \_\_\_\_\_, а также в качестве обеспечения надлежащего исполнения своих обязательств, в счет причитающихся с него по договору платежей, обеспечивает наличие денежных средств на счёте Оператора электронной площадки в размере не менее суммы задатка, установленного в сумме \_\_\_\_\_ руб. (\_\_\_\_\_), и соглашается с блокированием указанной суммы в порядке, предусмотренном Разделом 2 настоящего Договора.

### 2. Порядок внесения, блокирования и прекращения блокирования денежных средств в качестве задатка

2.1. Перечисление денежных средств на счёт Оператора электронной площадки производится Заявителем в соответствии с Регламентом и Инструкциями по следующим реквизитам:

Получатель платежа: \_\_\_\_\_

Банковские реквизиты: \_\_\_\_\_

БИК \_\_\_\_\_

Расчётный счёт: \_\_\_\_\_

Корр. счёт \_\_\_\_\_

ИНН \_\_\_\_\_ КПП \_\_\_\_\_

Назначение платежа:

« \_\_\_\_\_ ».

Назначение платежа указывается в соответствии с Регламентом и Инструкциями.

2.2. В целях исполнения требований о внесении задатка для участия в аукционе в электронной форме Заявитель обеспечивает наличие денежных средств на счёте Оператора электронной площадки в размере, не менее суммы задатка, установленной Извещением о проведении аукциона в электронной форме на право заключения договора аренды земельного участка \_\_\_\_\_ (далее - Извещение).

2.3. Денежные средства в размере, равном задатку, указанному в пункте 2.5. Извещения, блокируются Оператором электронной площадки на счете Заявителя в соответствии с Регламентом и Инструкциями. Основанием для блокирования денежных средств является Заявка, направленная Заявителем Оператору электронной площадки. Замороженные Оператором электронной площадки на счете Заявителя денежные средства являются задатком.

2.4. Прекращение блокирования денежных средств на счете Заявителя в соответствии с Регламентом и Инструкциями производится Оператором электронной площадки в порядке, установленном Разделом 6 Извещения.

### 3. Ответственность Сторон

3.1. Ответственность сторон за неисполнение либо ненадлежащее исполнение настоящего Соглашения наступает в соответствии с действующим законодательством.

3.2. Все споры и разногласия, которые могут возникнуть в результате исполнения Сторонами условий настоящего Соглашения, будут по возможности решаться путем переговоров. В случае невозможности разрешения споров путем переговоров Стороны рассматривают их в установленном законом порядке.

### 4. Срок действия Соглашения

4.1. Соглашение вступает в силу с момента подписания его Сторонами.

4.2. Соглашение прекращает свое действие с момента надлежащего исполнения Сторонами взятых на себя обязательств.

### **5. Заключительные положения**

5.1. Все изменения и дополнения к настоящему Соглашению оформляются письменно дополнительным соглашением.

5.2. Настоящее Соглашение составлено в форме электронного документа и вступает в силу с момента блокировки Оператором электронной площадки денежных средств в размере, установленном извещением о проведении аукциона, на аналитическом счете Заявителя в соответствии с Регламентом и Инструкциями.

### **6. Юридические адреса и реквизиты Сторон**

**Организатор аукциона**

**Оператор электронной площадки**

**Заявитель**

### **7. Подписи сторон**

Должность


Должность

от Заявителя

\_\_\_\_\_/\_\_\_\_\_/\_\_\_\_\_  
Подпись

\_\_\_\_\_/\_\_\_\_\_/\_\_\_\_\_  
Подпись

\_\_\_\_\_/\_\_\_\_\_/\_\_\_\_\_  
Подпись



А Д М И Н И С Т Р А Ц И Я  
ГОРОДСКОГО ОКРУГА СЕРЕБРЯНЫЕ ПРУДЫ  
МОСКОВСКОЙ ОБЛАСТИ  
П О С Т А Н О В Л Е Н И Е

17.04.2024 № 469

О проведении аукциона в электронной форме на право заключения договора аренды земельного участка, государственная собственность на который не разграничена расположенного на территории городского округа Серебряные Пруды Московской области.

В соответствии с Земельным кодексом Российской Федерации; Гражданским кодексом Российской Федерации, Законом Московской области от 07.06.1996г. №23/96-ОЗ «О регулировании земельных отношений в Московской области», Уставом городского округа Серебряные Пруды Московской области; Учитывая Сводное заключение Министерства имущественных отношений Московской области от 17.04.2024г. №70-З, Соглашения о взаимодействии при подготовке, организации и проведении торгов и иных конкурентных процедур между Комитетом по конкурентной политике Московской области, Государственным казенным учреждением Московской области «Региональный центр торгов» и Администрацией Серебряно-Прудского муниципального района Московской области от 06.04.2015года №37-0604/2015года.

П О С Т А Н О В Л Я Ю

1. Провести аукцион в электронной форме, открытый по составу участников, открытый по форме подачи предложений о цене, на право заключения договора аренды земельного участка государственная собственность на который не разграничена с кадастровым номером 50:39:0050508:29, площадью 1077кв.м, категория земель: «земли населенных пунктов», вид разрешенного использования: «бытовое обслуживание», местоположение участка: Местоположение установлено относительно ориентира, расположенного в границах участка. Почтовый адрес ориентира: обл. Московская, р-н Серебряно-Прудский, рп. Серебряные Пруды, мкр. Юбилейный, дом 2.

Срок аренды земельного участка 4 года 10 месяцев.

1.1. Ограничения (обременения) прав на земельный участок:

- Частично расположен в границах охранных зон стационарных пунктов наблюдения за состоянием окружающей среды;

004008

- Полностью расположен: Ориентировочные размеры СЗЗ от скотомогильников (биометрических ям) – использовать земельный участок в соответствии с требованиями СанПиН 2.2.1/2.1.1.1200-03 «Санитарно-защитные зоны и санитарная классификация предприятий, сооружений и иных объектов».

1.2. Ограничения (обременения) прав на земельный участок предусмотренные ст.56 Земельного кодекса Российской Федерации:

- частично расположен в охранной зоне объекта «Газораспределительная сеть р.п. Серебряные Пруды», кадастровый номер 50:39:0040203:407; Публичный сервитут объекта «Газораспределительная сеть р.п. Серебряные Пруды», кадастровый номер 50:39:0040203:407;

1.3. В границах земельного участка проходит:

- газопровод низкого давления  $P \leq 0,005$ ;

- сооружения коммунального хозяйства, кадастровый номер «Сооружения» 50:39:0000000:4166;

- сооружения коммунального хозяйства, кадастровый номер «Сети теплоснабжения» 50:39:0000000:4093;

- ливневая канализация.

1.4. Использовать Земельный участок в соответствии с требованиями:

- Федерального закона от 31.03.1999 № 69-ФЗ «О газоснабжении в Российской Федерации»;

- Свод правил СП 62.13330.2011 актуализированная редакция СНиП 42-01-2002 «Газораспределительные системы».

- Правил охраны газораспределительных сетей, утвержденных постановлением Правительства Российской Федерации от 20.11.2000 № 878 «Об утверждении Правил охраны газораспределительных сетей»;

- Постановление Правительства Российской Федерации от 27.08.1999 № 972 «Об утверждении Положения о создании охранных зон стационарных пунктов наблюдений за состоянием окружающей природной среды, ее загрязнением»;

- Приказ Минстроя Российской Федерации от 25.12.2018 № 860/пр «СП 32.13330.2018. СНиП 2.04.03-85 Канализация. Наружные сети и сооружения»).

2. Установить начальную цену предмета аукциона в электронной форме в размере: Начальный размер годовой арендной платы земельного участка – 63648(шестьдесят три тысячи шестьсот сорок восемь рублей) 00 копеек; размер задатка – 63648(шестьдесят три тысячи шестьсот сорок восемь рублей) 00 копеек (100% от начальной цены земельного участка), «шаг» аукциона (3% от начальной цены земельного участка) – 1909(одна тысяча девятьсот девять рублей) 44 копейки.

3. Установить в качестве Организатора аукциона, указанного в п.1 настоящего постановления Комитет по конкурентной политике Московской области.

4. Администрации городского округа Серебряные Пруды Московской области направить настоящее постановление и необходимые документы на земельный участок Комитету по конкурентной политике Московской области для организации и проведения аукциона в электронной форме на право заключения договора аренды земельного участка.

5. Отделу по земельным отношениям территориального управления администрации городского округа Серебряные Пруды Московской области по итогам аукциона заключить с победителем или единственным участником аукциона, договор аренды земельного участка, а также проинформировать Организатора аукциона о заключении договора аренды земельного участка.

6. Контроль за выполнением настоящего постановления возложить на Заместителя главы администрации – начальника территориального управления администрации городского округа С.Н. Севостьянову.

Глава городского округа

A handwritten signature in blue ink, consisting of a large, stylized initial 'P' followed by a smaller 'V' and a final flourish.

О.В. Павлихин



## ДОГОВОР

аренды земельного участка, заключаемого по результатам проведения торгов  
№ \_\_\_\_\_

Московская обл, рп Серебряные  
Пруды, ул Первомайская, д 11

«\_\_\_» \_\_\_\_\_ 20\_\_\_ года

АДМИНИСТРАЦИЯ ГОРОДСКОГО ОКРУГА СЕРЕБРЯНЫЕ ПРУДЫ  
МОСКОВСКОЙ ОБЛАСТИ, ОГРН 1025007732001, ИНН/КПП 5076000240/507601001 в лице  
\_\_\_\_\_ действующ \_\_\_\_\_ на основании \_\_\_\_\_, в дальнейшем именуем \_\_\_\_\_ «Арендодатель»,  
с одной стороны, и \_\_\_\_\_ в лице \_\_\_\_\_ действующ \_\_\_\_\_ на основании  
\_\_\_\_\_, в дальнейшем именуем \_\_\_\_\_ «Арендатор», с другой стороны, в дальнейшем  
совместно именуемые «Стороны», на основании (далее – Протокол) заключили настоящий  
договор (далее – Договор) о нижеследующем.

### 1. Предмет и цель договора

1.1. Арендодатель предоставляет, а Арендатор принимает в аренду по акту приема-передачи (Приложение № 3 к Договору) являющемуся неотъемлемой частью Договора, земельный участок, государственная собственность на который не разграничена, площадью 1077 кв. м., с кадастровым номером 50:39:0050508:29, категория земель – «Земли населенных пунктов», вид разрешенного использования – «Бытовое обслуживание», расположенный по адресу: Местоположение установлено относительно ориентира, расположенного в границах участка. Почтовый адрес ориентира: обл. Московская, р-н Серебряно-Прудский, рп. Серебряные Пруды, мкр. Юбилейный, дом 2.

1.2. Земельный участок предоставляется для использования в соответствии с видом разрешенного использования «Бытовое обслуживание».

1.3 Земельный участок имеет следующие ограничения в использовании:

Полностью расположен: Ориентировочные размеры СЗЗ от скотомогильников (биометрических \_\_\_\_\_ ям);  
- частично расположен в границах охранных зон стационарных пунктов наблюдения за состоянием \_\_\_\_\_ окружающей \_\_\_\_\_ среды;  
предусмотренные ст.56 Земельного кодекса Российской Федерации:  
- частично расположен в охранный зоне объекта «Газораспределительная сеть р.п. Серебряные Пруды», кадастровый номер 50:39:0040203:407; Публичный сервитут объекта «Газораспределительная сеть р.п. Серебряные Пруды», кадастровый номер 50:39:0040203:407;

1.4. На Земельном участке расположены:

- газопровод низкого давления Р ≤ 0,005;  
- сооружения коммунального хозяйства, кадастровый номер «Сооружения» 50:39:0000000:4166;  
- сооружения коммунального хозяйства, кадастровый номер «Сети теплоснабжения» 50:39:0000000:4093;  
- ливневая канализация.

1.5. При использовании земельного участка необходимо учитывать охранные зоны инженерных коммуникаций, в том числе подземных (при наличии).

Вынос инженерных коммуникаций возможен по техническим условиям эксплуатирующих организаций. При наличии охранных зон линейных объектов размещение зданий, сооружений возможно при получении письменного решения о согласовании сетевых организаций.

1.6. Топографическая съемка Земельного участка не проводилась. Арендодатель не несет ответственности за возможно расположенные в границах Земельного участка инженерных коммуникаций, в том числе подземные. Указанное обстоятельство не дает



право арендатору требовать с арендодателя возмещения расходов, связанных с освоением Земельного участка и возврата уплаченной арендной платы по договору.

## **2. Срок договора**

2.1. Договор заключается на срок \_\_\_\_\_ лет/месяцев с «\_\_\_» \_\_\_\_\_ 20\_\_ года по «\_\_\_» \_\_\_\_\_ 20\_\_ года.

2.2. Земельный участок считается переданным Арендодателем Арендатору и принятым Арендатором с момента подписания акта приема-передачи Земельного участка.

Договор считается заключенным с момента передачи Земельного участка. Акт приема-передачи Земельного участка подписывается одновременно с подписанием Договора.

## **3. Арендная плата**

3.1. Арендная плата начисляется с даты начала срока Договора, указанного в п. 2.1. Договора.

3.2. Размер годовой арендной платы устанавливается в соответствии с Протоколом (Приложение № 1), являющимся неотъемлемой частью Договора.

3.3. Размер арендной платы определяется в соответствии с Приложением № 2 к Договору, которое является неотъемлемой частью Договора.

3.4. Вариант 1. Арендная плата вносится Арендатором ежемесячно в полном объеме в размере, определенном в Приложении № 2, не позднее 10 числа текущего месяца, путем внесения денежных средств, безналичным порядком с обязательным указанием в платежном документе назначения платежа, номера и даты Договора по следующим реквизитам: \_\_\_\_\_ (для физических лиц).

Вариант 2. Арендная плата вносится Арендатором ежеквартально в полном объеме в размере, определенном в Приложении № 2 к Договору, не позднее 15 числа последнего месяца текущего квартала включительно путем внесения денежных средств безналичным порядком, с обязательным указанием в платежном документе назначения платежа, номера и даты Договора по следующим реквизитам \_\_\_\_\_ (для юридических лиц).

3.5. Арендная плата за неполный период (квартал/месяц) исчисляется пропорционально количеству календарных дней аренды в квартале/месяце к количеству дней данного квартала/месяца.

3.6. Сумма поступлений, перечисленная Арендатором в рамках исполнения основного обязательства, зачисляется сначала в счет оплаты основного долга, и только при погашении основного долга зачисляется в текущий период по основному обязательству арендной платы.

3.7. Обязательства по внесению арендной платы за период, установленный п. 3.4. Договора, считаются исполненными после внесения Арендатором арендной платы в полном объеме. При внесении Арендатором арендной платы не в полном объеме, размер которой установлен п. 3.3. Договора, обязательства Договора считаются неисполненными.

Датой исполнения обязательств по внесению арендной платы является дата поступления арендной платы на счет, указанный в п. 3.4. Договора.

3.8. Арендная плата за пользование Земельным участком исчисляется с даты, указанной в п. 2.1. Договора и уплачивается в сроки, предусмотренные п. 3.4. Договора.

Первый платеж в полном объеме осуществляется не позднее тридцати календарных дней с даты подписания Договора.

3.9. Арендная плата изменяется в одностороннем порядке по требованию арендодателя на максимальный размер уровня инфляции, установленный в федеральном законе о федеральном бюджете на очередной финансовый год и плановый период, который изменяется ежегодно по состоянию на начало очередного финансового года, начиная с года, следующего за годом, в котором заключен Договор аренды.

## **4. Права и обязанности Сторон**

4.1. Арендодатель имеет право:

4.1.1. Досрочно расторгнуть Договор в порядке и в случаях, предусмотренных действующим законодательством и Договором, в том числе:

- в случае использования Земельного участка способами, приводящими к его порче;
- в случае использования Земельного участка не в соответствии с видом его разрешенного использования;
- в случае использования Земельного участка не в соответствии с его целевым назначением;
- в случае невыполнения обязанностей по рекультивации земель, обязательных мероприятий по улучшению земель и охране почв;
- в случае создания или возведения на земельном участке самовольной постройки либо невыполнении обязанностей, предусмотренных частью 11 статьи 55.32 Градостроительного кодекса Российской Федерации, в сроки, установленные решением о сносе самовольной постройки либо решением о сносе самовольной постройки или ее приведении в соответствие с установленными требованиями;
- в случае неиспользования/неосвоения Земельного участка в течение 1 года;
- в случае невнесения арендной платы либо внесения не в полном объеме более 2 (двух) периодов подряд;
- в случае неподписания Арендатором дополнительных соглашений к Договору о внесении изменений, указанных в п. 4.1.3.;
- в случае переуступки Арендатором прав и обязанностей по Договору;
- в случае заключения Арендатором договора субаренды Земельного участка;
- в случае нахождения Арендатора в любой стадии процедуры банкротства (наблюдения, финансового оздоровления, внешнего управления, конкурсного производства);
- в иных случаях, установленных действующим законодательством Российской Федерации и законодательством Московской области.

4.1.2. На беспрепятственный доступ на территорию Земельного участка с целью его осмотра на предмет соблюдения условий Договора.

4.1.3. Вносить в Договор необходимые изменения и дополнения в случае внесения таковых в действующее законодательство Российской Федерации, законодательство Московской области, нормативные правовые акты органов местного самоуправления.

4.1.4. На возмещение убытков, причиненных ухудшением качества Земельного участка и экологической обстановки в результате хозяйственной деятельности Арендатора, а также по иным основаниям, предусмотренным законодательством Российской Федерации, законодательством Московской области.

4.1.5. Изъять Земельный участок в порядке, установленном действующим законодательством Российской Федерации, законодательством Московской области.

4.1.6. Обратиться в суд за взысканием задолженности по арендной плате после однократного неисполнения Арендатором обязанности по внесению арендной платы в полном объеме за период, установленный п. 3.4. Договора.

4.2. Арендодатель обязан:

4.2.1. Передать Арендатору Земельный участок в срок, установленный Договором.

4.2.2. Не чинить препятствия Арендатору в правомерном использовании (владении и пользовании) Земельного участка.

4.2.3. Не вмешиваться в хозяйственную деятельность Арендатора, если она не противоречит условиям Договора и действующему законодательству Российской Федерации, законодательству Московской области, регулирующему правоотношения по Договору.

4.2.4. В письменной форме в пятидневный срок уведомлять Арендатора об изменении реквизитов, указанных в п. 3.4 Договора, а также об изменении ИНН, КПП, почтового адреса, контактного телефона Арендодателя.

4.3. Арендатор имеет право:

4.3.1. Использовать Земельный участок на условиях, установленных Договором, исходя из разрешенного использования и целевого назначения Земельного участка.

4.3.2. Возводить с соблюдением правил землепользования и застройки здания, строения, сооружения в соответствии с целью, указанной в п. 1.2. Договора, его разрешенным использованием с соблюдением требований градостроительных регламентов и иных правил и норм.

4.4. Арендатор обязан:

4.4.1. Использовать Земельный участок в соответствии с целевым назначением, видом разрешенного использования и условиями его предоставления.

4.4.2. Использовать Земельный участок в соответствии с требованиями:

- Федерального закона от 31.03.1999 № 69-ФЗ «О газоснабжении в Российской Федерации»;

- Свод правил СП 62.13330.2011 актуализированная редакция СНиП 42-01-2002 «Газораспределительные системы».

- Правил охраны газораспределительных сетей, утвержденных постановлением Правительства Российской Федерации от 20.11.2000 № 878 «Об утверждении Правил охраны газораспределительных сетей»;

- Постановление Правительства Российской Федерации от 27.08.1999 № 972 «Об утверждении Положения о создании охранных зон стационарных пунктов наблюдений за состоянием окружающей природной среды, ее загрязнением»;

- Приказ Минстроя Российской Федерации от 25.12.2018 № 860/пр «СП 32.13330.2018. СНиП 2.04.03-85 Канализация. Наружные сети и сооружения»).

- СанПиН 2.2.1/2.1.1.1200-03 «Санитарно-защитные зоны и санитарная классификация предприятий, сооружений и иных объектов»

4.4.3. При досрочном расторжении Договора или по истечении его срока все произведенные без разрешения Арендодателя на Земельном участке улучшения передать Арендодателю безвозмездно.

4.4.4. Не допускать действий, приводящих к ухудшению качественных характеристик Земельного участка и прилегающих к нему территорий, экологической обстановки местности, а также к загрязнению территории.

4.4.5. Обеспечивать Арендодателю, органам муниципального и государственного контроля свободный доступ на Земельный участок, на территорию расположенных на Земельном участке зданий и сооружений.

4.4.6. Выполнять условия эксплуатации городских подземных и наземных коммуникаций, сооружений, и не препятствовать их ремонту и обслуживанию (в случае, если такие расположены на земельном участке).

4.4.7. В десятидневный срок со дня изменения своего наименования (для юридических лиц), местонахождения (почтового адреса) и контактного телефона письменно сообщить о таких изменениях Арендодателю.

4.4.8. Осуществлять мероприятия по охране земель, установленные действующим законодательством Российской Федерации, законодательством Московской области.

4.4.9. В полном объеме уплачивать причитающуюся Арендодателю арендную плату в сроки, указанные в п. 3.4. Договора, и по требованию Арендодателя представлять копии платежных документов, подтверждающих факт оплаты арендной платы.

4.4.10. В случае получения уведомления от Арендодателя согласно п. 4.2.4. Договора перечислять арендную плату по реквизитам, указанным в уведомлении.

4.4.11. Передать Земельный участок Арендодателю по Акту приема-передачи в течение пяти дней после окончания срока действия Договора или даты его досрочного расторжения.

4.4.12. В случае направления Арендодателем Арендатору письменного предупреждения (претензии), в соответствии с порядком, установленным действующим законодательством Российской Федерации, в связи с неисполнением им обязательства по внесению арендной платы, Арендатор обязан внести арендную плату в течение пяти рабочих дней со дня получения такого предупреждения.

4.4.13. Письменно сообщить Арендодателю не позднее чем за три месяца о

предстоящем освобождении Земельного участка как в связи с окончанием срока действия Договора, так и при его досрочном освобождении.

4.4.14. Беспрепятственно допускать представителей собственников объектов, указанных в п. 1.4 Договора, а также представителей организации, осуществляющей эксплуатацию указанных объектов, в целях обеспечения их безопасности. (В случае если земельный участок полностью или частично расположен в охранной зоне, установленной в отношении объектов.).

4.5. Арендатор не вправе уступать права и осуществлять перевод долга по обязательствам, возникшим из договора. Обязательства по договору должны быть исполнены Арендатором лично.

4.6. Арендодатель и Арендатор имеют иные права и несут иные обязанности, установленные законодательством Российской Федерации.

4.7. Государственный кадастровый учет и (или) государственная регистрация прав на недвижимое имущество осуществляются в соответствии с действующим законодательством.

## **5. Ответственность Сторон**

5.1. За нарушение условий Договора стороны несут ответственность в соответствии с действующим законодательством Российской Федерации, законодательством Московской области и Договором.

5.2. По требованию Арендодателя Договор может быть досрочно расторгнут судом в случаях, указанных в п. 4.1.1. Договора.

Арендодатель вправе требовать досрочного расторжения Договора только после направления Арендатору письменной претензии о необходимости исполнения им обязательства в течение 30 дней с момента ее направления.

5.3. За нарушение сроков внесения арендной платы Арендатор уплачивает Арендодателю пени в размере 0,05% от неуплаченной суммы за каждый день просрочки. Пени за первый платеж начисляются по истечении 30 (тридцати) календарных дней с даты подписания Договора.

5.4. В случае систематического (2 и более раза) неправильного указания в платежном документе банковских реквизитов, предусмотренных в п. 3.4 Договора, в результате чего денежные средства зачислены на код бюджетной классификации (КБК) «невьясненные поступления», Арендатор уплачивает Арендодателю договорную неустойку в размере 0,05 % процентов от суммы, подлежащей уплате в бюджет.

5.5. Арендатор не может быть освобожден от исполнения обязательств по Договору в случае уплаты неустойки за неисполнение или ненадлежащее исполнение обязательств.

5.6. Ответственность Сторон за нарушения условий Договора, вызванные действием обстоятельств непреодолимой силы, регулируется законодательством Российской Федерации.

## **6. Рассмотрение споров**

6.1. Все споры и разногласия, которые могут возникнуть между Сторонами, разрешаются путем переговоров в соответствии с законодательством Российской Федерации и Московской области.

6.2. При невозможности урегулирования спорных вопросов в процессе переговоров, споры подлежат рассмотрению с участием граждан в судах общей юрисдикции, с участием организаций, являющихся юридическими лицами, граждан, осуществляющих предпринимательскую деятельность в Арбитражном суде Московской области.

## **7. Изменение условий договора**

7.1. В соответствии с п. 4.1.3 Договора изменения и дополнения к условиям Договора действительны при условии, что они оформлены в письменном виде и подписаны уполномоченными представителями сторон по Договору в форме дополнительного соглашения, которое является неотъемлемой частью настоящего договора/и подлежит

регистрации в установленном порядке (для договоров, заключенных на срок более 1 года).

7.2. Изменение вида разрешенного использования Земельного участка не допускается.

7.3. Арендатору запрещается заключать договор уступки требования (цессии) по Договору.

7.4. Арендатору запрещается заключать договор субаренды Земельного участка.

## **8. Дополнительные и особые условия договора**

8.1. О форс-мажорных обстоятельствах каждая из сторон обязана немедленно известить другую. Сообщение должно быть подтверждено документом, выданным уполномоченным на то государственным органом. При продолжительности форс-мажорных обстоятельств свыше 6 (шести) месяцев или при неустранении последствий этих обстоятельств в течение 6 (шести) месяцев стороны должны встретиться для выработки взаимоприемлемого решения, связанного с продолжением Договора.

8.2. Все действия по заключению Договора аренды, внесению изменений и дополнений в него, оформляются в форме электронного документа и подписываются Сторонами усиленной квалифицированной электронной подписью.

8.3. Договор, а также все изменения и дополнения к нему, подлежит государственной регистрации (для договоров, заключенных на срок более 1 года).

8.4. Лица, подписавшие Договор, заверяют друг друга (статья 431.2 ГК РФ), что сертификаты ключей электронных подписей Сторон являются валидными (целостными и не отозванными) на дату подписания Договора, а также будут являться таковыми на день государственной регистрации Договора.

В случае недостоверности заверения со стороны Арендатора о валидности электронной подписи на дату государственной регистрации Договора аренды, государственная регистрация обеспечивается силами Арендатора (для договоров, заключенных на срок более 1 года).

## **9. Приложения к Договору**

К Договору прилагается и является его неотъемлемой частью:

Приложение № 1. Протокол.

Приложение № 2. Расчет арендной платы.

Приложение № 3. Акт приема-передачи Земельного участка.

## **10. Адреса, реквизиты и подписи Сторон**

Арендодатель:

АДМИНИСТРАЦИЯ ГОРОДСКОГО  
ОКРУГА СЕРЕБРЯНЫЕ ПРУДЫ  
МОСКОВСКОЙ ОБЛАСТИ

Юридический адрес:

Московская обл, рп Серебряные Пруды, ул  
Первомайская, д 11

Почтовый адрес:

Московская обл, рп Серебряные Пруды, ул  
Первомайская, д 11

ИНН/КПП 5076000240/507601001

Арендатор:

Юридический адрес: \_\_\_\_\_

Почтовый адрес: \_\_\_\_\_

ИНН/КПП \_\_\_\_\_/\_\_\_\_\_

\_\_\_\_\_

\_\_\_\_\_ (Ф.И.О.)

Приложение № 2 к  
договору аренды №  
\_\_\_\_\_ от «\_\_\_»  
\_\_\_\_\_ 20\_\_ года

### Расчет арендной платы за Земельный участок

1. Годовая арендная плата (Апл) за Земельный участок рассчитывается в соответствии с Протоколом.

№ п/п	S, кв. м	ВРИ	Годовая арендная плата, руб.
1	1077	Бытовое обслуживание.	

2. Годовая арендная плата за Земельный участок составляет \_\_\_\_\_ рублей, а сумма регулярного ежеквартального/ежемесячного платежа:

	Арендная плата (руб.)*
Квартал/Месяц	
Квартал/Месяц	

\*указывается сумма платежа за неполный период с обязательным указанием неполного периода.

### Подписи Сторон

Арендодатель:

\_\_\_\_\_

Арендатор:

\_\_\_\_\_ (Ф.И.О.)

Приложение № 3 к  
договору аренды №  
\_\_\_\_\_ от «\_\_\_»  
\_\_\_\_\_ 20\_\_ года

Акт приема-передачи земельного участка

АДМИНИСТРАЦИЯ ГОРОДСКОГО ОКРУГА СЕРЕБРЯНЫЕ ПРУДЫ  
МОСКОВСКОЙ ОБЛАСТИ, ОГРН 1025007732001, ИНН/КПП 5076000240/507601001 в лице  
\_\_\_\_\_ действующ\_\_ на основании \_\_\_\_\_, в дальнейшем именуем\_\_ «Арендодатель»,  
с одной стороны, и \_\_\_\_\_ (наименование или Ф.И.О.) в лице \_\_\_\_\_  
(должность или Ф.И.О.), действующ\_\_ на основании \_\_\_\_\_ (устава,  
доверенности или паспорта), в дальнейшем именуем\_\_ «Арендатор», с другой стороны, в  
дальнейшем совместно именуемые «Стороны», на основании \_\_\_\_\_ составили  
настоящий акт приема-передачи к Договору аренды земельного участка от «\_\_\_» \_\_\_\_\_  
20\_\_ года № \_\_\_\_\_ о нижеследующем.

1. Арендодатель передал, а Арендатор принял во временное владение и пользование  
за плату Земельный участок, указанный в п. 1.1. Договора.

2. Переданный Земельный участок на момент его приема-передачи находится в  
состоянии, удовлетворяющем Арендатора.

3. Арендатор претензий к Арендодателю не имеет.

Подписи Сторон

Арендодатель:

\_\_\_\_\_

Арендатор:

\_\_\_\_\_ (Ф.И.О.)



## Сводная информация Комитета по архитектуре и градостроительству Московской области

**Категория вопроса:** Предоставление земельного участка на торгах, сведения о котором внесены в ЕГРН

- кадастровый номер:	50:39:0050508:29
- номер кадастрового квартала	-
- площадь земельного участка (кв. м):	1077
- категория земель:	Земли населенных пунктов
- вид разрешенного использования:	бытовое обслуживание
- цель обращения	-
- адрес (место расположения):	обл. Московская, р-н Серебряно-Прудский, рп. Серебряные Пруды, мкр. Юбилейный, дом 2
- дополнительная информация:	-

Таблица 1

№	Ограничения в соответствии с п.1, 2, 3, 4, 7, 13, 14 ч. 5, ч. 8 ст.27 Земельного кодекса Российской Федерации	Сведения	Источник информации
1.	Территории общего пользования:		
1.1	Границы территорий общего пользования и (или) границы территорий, занятых линейными объектами и (или) предназначенных для размещения линейных объектов, утвержденные документацией по планировке территории	Сведения об утвержденной документации по планировке территории отсутствуют	ИСОГД Московской области
1.2	Береговая полоса водного объекта общего пользования* *В соответствии со сведениями о водных объектах, размещёнными в ИСОГД Московской области на основании данных Министерства экологии и природопользования **Сведения о расположении на земельном участке / образуемом земельном участке водного объекта общего пользования / части водного объекта общего пользования подлежат уточнению и не содержатся в настоящем разделе	Не расположен	ИСОГД Московской области
2.	Особо охраняемые природные территории.	Не расположен	Постановление Правительства МО от 11.02.2009 № 106/5 «Об утверждении Схемы развития и размещения особо охраняемых природных территорий в Московской области»
3.	Объекты археологического наследия* *В соответствии со сведениями об объектах археологического наследия, размещёнными в ИСОГД Московской области на основании данных Главного управления культурного наследия Московской области	Не расположен	ИСОГД Московской области

4.	Строительство, реконструкция и (или) эксплуатация (размещение) объектов всех видов транспорта федерального и регионального значения	Не расположен	Постановление Правительства Московской области от 25.03.2016 № 230/8 «Об утверждении Схемы территориального планирования транспортного обслуживания Московской области» (ред. от 07.07.2022)
4.1	Строительство, реконструкция и (или) эксплуатация (размещение) объектов транспорта местного значения	Не расположен	Генеральный план г.о. Серебряные Пруды, Московской области, утвержденный решением Совета депутатов городского округа Серебряные Пруды Московской области от 25.12.2017 № 60/8 (в редакции от 14.11.2022 №28/4)
5.	Зона с особыми условиями использования территории в соответствии с решением Исполкома Моссовета и Мособлисполкома от 17.04.1980 № 500-1143; постановлением Правительства Москвы и Правительства МО от 17.12.2019 N 1705-ПП/970/44 (ред. от 30.11.2021) ( * )	Не расположен	-
5.1	Зона с особыми условиями использования территории в соответствии с СП 2.1.4.2625-10 ( * ) (сведения подлежат уточнению)	Не расположен (Сведения подлежат уточнению с учетом требований нормативных правовых актов по установлению зон санитарной охраны источников питьевого водоснабжения)	-
5.2	Зона с особыми условиями использования территории в соответствии СанПиН 2.1.4.1110-02 и иными нормативными правовыми актами в сфере санитарного законодательства* *В соответствии со сведениями, размещёнными в ИСОГД Московской области на основании данных Министерства экологии и природопользования Московской области	Не расположен;	РГИС Московской области
5.3	Зона с особыми условиями использования территории в соответствии с распорядительными документами (*)	Не расположен	-
6.	Земли Гослесфонда и лесничества (сведения подлежат уточнению)	Пересечение с Приказ РЛХ об установлении границы лесничеств: отсутствует; Пересечение с Границы Клинского и Наро-фоминского лесничества по приказам РЛХ (РГИС): отсутствует; Пересечение с Акт КЛХ (ЕГРН) об изменении информации ГЛР (границы лесничеств): отсутствует; Пересечение с Акт КЛХ об изменении информации ГЛР (исключение из границ лесничеств): отсутствует; Пересечение с Письма РЛХ об отсутствии оснований для оспаривания возникновения прав: отсутствует; Пересечение с Границы лесничеств по сведениям Росреестра (РГИС): отсутствует; Пересечение с Письмо Минобороны России о наличии пересечений границ земельного участка с границами лесничеств и лесопарков: отсутствует; Пересечение с Письмо Минобороны России об отсутствии пересечений границ земельного участка с границами	ИСОГД Московской области, РГИС Московской области

		лесничеств и лесопарков: отсутствует; Пересечение с иными лесничествами отсутствует	
6.1	Государственный лесной реестр (оперативный)	Не расположен	РГИС Московской области

Таблица 2

№	Градостроительные ограничения	Сведения	Источник информации
1.	Зоны с особыми условиями использования территории:		
	- ЗОУИТ по сведениям Росреестра	Охранная зона объекта «Газораспределительная сеть р.п. Серебряные Пруды», кадастровый номер 50:39:0040203:407; Публичный сервитут объекта «Газораспределительная сеть р.п. Серебряные Пруды», кадастровый номер 50:39:0040203:407;	РГИС Московской области
	- водоохранная зона* *В соответствии со сведениями о водных объектах, размещёнными в ИСОГД Московской области на основании данных Министерства экологии и природопользования Московской области	Не расположен	ИСОГД Московской области
	- прибрежная защитная полоса* *В соответствии со сведениями о водных объектах, размещёнными в ИСОГД Московской области на основании данных Министерства экологии и природопользования Московской области	Не расположен	ИСОГД Московской области
	- зоны санитарной охраны подземных источников водоснабжения в соответствии СанПиН 2.1.4.1110-02 и иными нормативными правовыми актами в сфере санитарного законодательства* *В соответствии со сведениями, размещёнными в ИСОГД Московской области на основании данных Министерства экологии и природопользования Московской области	Не расположен;	РГИС Московской области
	- зона с особыми условиями использования территории в соответствии с решением Исполкома Моссовета и Мособлисполкома от 17.04.1980 № 500-1143; постановлением Правительства Москвы и Правительства МО от	Не расположен	-

17.12.2019 № 1705-ПП/970/44 (ред. от 30.11.2021) (**; ***)		
- зона с особыми условиями использования территории в соответствии с СП 2.1.4.2625-10 (**; ***) (сведения подлежат уточнению)	Не расположен (Сведения подлежат уточнению с учетом требований нормативных правовых актов по установлению зон санитарной охраны источников питьевого водоснабжения)	-
- зона с особыми условиями использования территории в соответствии с распорядительными документами (**; ***)	Пересечение с распорядительными документами, устанавливающими режим ЗСО отсутствует	-
- зоны затопления и подтопления* *В соответствии со сведениями, размещёнными в ИСОГД Московской области на основании приказа Московско-Окского бассейнового водного управления Федерального агентства водных ресурсов от 17.05.2022 № 51	Не расположен	ИСОГД Московской области
- защитная зона объекта культурного наследия	Не расположен	ИСОГД Московской области
- территория объекта культурного наследия	Не расположен	ИСОГД Московской области
- зоны охраны объектов культурного наследия	Не расположен	ИСОГД Московской области
- охранный зона особо охраняемой природной территории (государственного природного заповедника, национального парка, природного парка, памятника природы)	Не расположен	ИСОГД Московской области
- приаэродромная территория	Не расположен	ИСОГД Московской области
- санитарно-защитная зона (сведения подлежат уточнению)	Расположен: Ориентировочные размеры СЗЗ от скотомогильников (биометрических ям): 1077.55 кв.м.	ИСОГД Московской области
- охранный зона трубопроводов (газопроводов, нефтепроводов и нефтепродуктопроводов, аммиакопроводов)	Частично расположен в охранный зоне объекта «Газораспределительная сеть р.п. Серебряные Пруды», кадастровый номер 50:39:0040203:407	РГИС Московской области
- зона минимальных расстояний до магистральных или промышленных трубопроводов (газопроводов, нефтепроводов и нефтепродуктопроводов, аммиакопроводов)	Не расположен	Генеральный план г.о. Серебряные Пруды, Московской области, утвержденный решением Совета депутатов городского округа Серебряные Пруды Московской области от 25.12.2017 № 60/8 (в редакции от 14.11.2022 №28/4)
- придорожные полосы автомобильных дорог	Не расположен;	РГИС Московской области
- зона охраняемого объекта и(или) зона охраняемого военного объекта, охранный зона	Не расположен	ИСОГД Московской области

	военного объекта, запретные и специальные зоны, устанавливаемые в связи с размещением указанных объектов		
	- территории согласно письму АО «Мособлгаз» от 27.10.2022 № 201дсп	Расположен (206.24 кв. м.)	РГИС Московской области
	- иные зоны с особыми условиями использования территорий	Не расположен	ИСОГД Московской области
2	Мелиорируемые земли	Не расположен;	РГИС Московской области
3	Особо ценные сельскохозяйственные угодья	Сведения отсутствуют	-
4.	Генеральный план: - функциональная(ые) зона (зоны), территория(ии)	Ж1 - зона застройки многоквартирными жилыми домами	Генеральный план г.о. Серебряные Пруды, Московской области, утвержденный решением Совета депутатов городского округа Серебряные Пруды Московской области от 25.12.2017 № 60/8 (в редакции от 14.11.2022 №28/4)
	- расположение в границах населенного пункта	В границах Рабочий посёлок Серебряные Пруды	Генеральный план г.о. Серебряные Пруды, Московской области, утвержденный решением Совета депутатов городского округа Серебряные Пруды Московской области от 25.12.2017 № 60/8 (в редакции от 14.11.2022 №28/4)
5.	Правила землепользования и застройки: - территориальная(ые) зона (зоны) - территория(ии)	Ж-1  Этажность/Высотность: 4/-  Градостроительный регламент территориальной зоны в приложении *Применяется с учетом текстовой части Правил землепользования и застройки	Правила землепользования и застройки территории (части территории) городского округа Серебряные Пруды Московской области, утвержденные постановлением администрации городского округа Серебряные Пруды Московской области от 21.10.2021 №1571 (в редакции от 30.08.2023 №1584)
6.	Утвержденные ППТ, ПМТ	Сведения отсутствуют	ИСОГД Московской области
		Подготовлено на основании информации из утвержденных документов территориального планирования, градостроительного зонирования, а также государственных информационных систем, содержащих сведения, предоставленные уполномоченными органами. Информация актуальна на дату подготовки	

Приложение к сводной информации

Правила землепользования и застройки территории (части территории) городского округа Серебряные Пруды Московской области, утвержденные постановлением администрации городского округа Серебряные Пруды Московской области от 21.10.2021 № 1571 (в редакции от 30.08.2023 № 1584)

### Ж-1 - ЗОНА МНОГОКВАРТИРНОЙ ЖИЛОЙ ЗАСТРОЙКИ

Зона многоквартирной жилой застройки Ж-1 установлена для обеспечения условий формирования жилых районов из многоквартирных жилых домов.

#### Основные виды разрешенного использования

№ п/п	Наименование ВРИ	Код (числовое обозначение ВРИ)	Предельные размеры земельных участков (кв. м)		Максимальный процент застройки, в том числе в зависимости от количества надземных этажей	Минимальные отступы от границ земельного участка (м)	Требования к архитектурно-градостроительному облику***
			min	max			
1	Малозэтажная многоквартирная жилая застройка	2.1.1	30 000*	1 000 000*	1 эт. - 59,0% 2 эт. - 50,8% 3 эт. - 44,1% 4 эт. - 38,9%	3	Устанавливаются (ст. 42 настоящих Правил)
2	Хранение автотранспорта	2.7.1	200 (15**)	20 000 (76**)	75% (100%**)	3 (0**)	Устанавливаются (ст. 42 настоящих Правил)
3	Размещение гаражей для собственных нужд	2.7.2	200 (15**)	20 000 (76**)	75% (100%**)	3 (0**)	Не подлежат установлению
4	Коммунальное обслуживание	3.1	30	100 000	75%	3	Устанавливаются (ст. 42 настоящих Правил)
5	Предоставление коммунальных услуг	3.1.1	30	10 000	75%	3	Не подлежат установлению

Приложение к сводной информации

Правила землепользования и застройки территории (части территории) городского округа Серебряные Пруды Московской области, утвержденные постановлением администрации городского округа Серебряные Пруды Московской области от 21.10.2021 № 1571 (в редакции от 30.08.2023 № 1584)

№ п/п	Наименование ВРИ	Код (числовое обозначение ВРИ)	Предельные размеры земельных участков (кв. м)		Максимальный процент застройки, в том числе в зависимости от количества надземных этажей	Минимальные отступы от границ земельного участка (м)	Требования к архитектурно-градостроительному облику***
			min	max			
6	Административные здания организаций, обеспечивающих предоставление коммунальных услуг	3.1.2	30	100 000	75%	3	Устанавливаются (ст. 42 настоящих Правил)
7	Дома социального обслуживания	3.2.1	500	100 000	60%	3	Устанавливаются (ст. 42 настоящих Правил)
8	Оказание социальной помощи населению	3.2.2	500	100 000	60%	3	Устанавливаются (ст. 42 настоящих Правил)
9	Оказание услуг связи	3.2.3	500	100 000	60%	3	Устанавливаются (ст. 42 настоящих Правил)
10	Бытовое обслуживание	3.3	200	100 000	60%	3	Устанавливаются (ст. 42 настоящих Правил)
11	Амбулаторно-поликлиническое обслуживание	3.4.1	700	1 000 000	60%	3	Устанавливаются (ст. 42 настоящих Правил)



Приложение к сводной информации

Правила землепользования и застройки территории (части территории) городского округа Серебряные Пруды Московской области, утвержденные постановлением администрации городского округа Серебряные Пруды Московской области от 21.10.2021 № 1571 (в редакции от 30.08.2023 № 1584)

№ п/п	Наименование ВРИ	Код (числовое обозначение ВРИ)	Предельные размеры земельных участков (кв. м)		Максимальный процент застройки, в том числе в зависимости от количества надземных этажей	Минимальные отступы от границ земельного участка (м)	Требования к архитектурно-градостроительному облику****
			min	max			
12	Дошкольное, начальное и среднее общее образование	3.5.1	Не подлежат установлению			3	Устанавливаются (ст. 42 настоящих Правил)
13	Объекты культурно-досуговой деятельности	3.6.1	1 000	100 000	50%	3	Устанавливаются (ст. 42 настоящих Правил)
14	Обеспечение деятельности в области гидрометеорологии и смежных с ней областях	3.9.1	Не подлежат установлению				Не подлежат установлению
15	Деловое управление	4.1	1 000	100 000	55%	3	Устанавливаются (ст. 42 настоящих Правил)
16	Магазины	4.4	200	10 000	50%	3	Устанавливаются (ст. 42 настоящих Правил)
17	Общественное питание	4.6	500	10 000	50%	3	Устанавливаются (ст. 42 настоящих Правил)

Приложение к сводной информации

Правила землепользования и застройки территории (части территории) городского округа Серебряные Пруды Московской области, утвержденные постановлением администрации городского округа Серебряные Пруды Московской области от 21.10.2021 № 1571 (в редакции от 30.08.2023 № 1584)

№ п/п	Наименование ВРИ	Код (числовое обозначение ВРИ)	Предельные размеры земельных участков (кв. м)		Максимальный процент застройки, в том числе в зависимости от количества надземных этажей	Минимальные отступы от границ земельного участка (м)	Требования к архитектурно-градостроительному облику***
			min	max			
18	Гостиничное обслуживание	4.7	1 000	100 000	60%	3	Устанавливаются (ст. 42 настоящих Правил)
19	Служебные гаражи	4.9	1 000	20 000	75%	3	Устанавливаются (ст. 42 настоящих Правил)
20	Стоянка транспортных средств	4.9.2	1 000	20 000	75%	3	Не подлежат установлению
21	Площадки для занятий спортом	5.1.3	50	100 000	75%	3	Не подлежат установлению
22	Оборудованные площадки для занятий спортом	5.1.4	50	100 000	75%	3	Не подлежат установлению
23	Связь	6.8	Не подлежат установлению				Не подлежат установлению
24	Автомобильный транспорт	7.2	Не распространяется				Не подлежат установлению
25	Обеспечение внутреннего правопорядка	8.3	Не подлежат установлению				Не подлежат установлению
26	Историко-культурная деятельность	9.3	Не распространяется				Не подлежат установлению

Приложение к сводной информации

Правила землепользования и застройки территории (части территории) городского округа Серебряные Пруды Московской области, утвержденные постановлением администрации городского округа Серебряные Пруды Московской области от 21.10.2021 № 1571 (в редакции от 30.08.2023 № 1584)

№ п/п	Наименование ВРИ	Код (числовое обозначение ВРИ)	Предельные размеры земельных участков (кв. м)		Максимальный процент застройки, в том числе в зависимости от количества надземных этажей	Минимальные отступы от границ земельного участка (м)	Требования к архитектурно-градостроительному облику***
			min	max			
27	Земельные участки (территории) общего пользования	12.0	Не распространяется				Не подлежат установлению
28	Улично-дорожная сеть	12.0.1	Не подлежат установлению				Не подлежат установлению
29	Благоустройство территории	12.0.2	Не подлежат установлению				Не подлежат установлению

Вспомогательные виды разрешенного использования

1. Коммунальное обслуживание - 3.1
2. Связь - 6.8
3. Обеспечение внутреннего правопорядка - 8.3

Условно разрешенные виды использования

№ п/п	Наименование ВРИ	Код (числовое обозначение ВРИ)	Предельные размеры земельных участков (кв. м)		Максимальный процент застройки, в том числе в зависимости от количества надземных этажей	Минимальные отступы от границ земельного участка (м)	Требования к архитектурно-градостроительному облику***
			min	max			
1	Стационарное медицинское обслуживание	3.4.2	10 000	1 000 000	50%	3	Устанавливаются (ст. 42 настоящих Правил)

Приложение к сводной информации

Правила землепользования и застройки территории (части территории) городского округа Серебряные Пруды Московской области, утвержденные постановлением администрации городского округа Серебряные Пруды Московской области от 21.10.2021 № 1571 (в редакции от 30.08.2023 № 1584)

№ п/п	Наименование ВРИ	Код (числовое обозначение ВРИ)	Предельные размеры земельных участков (кв. м)		Максимальный процент застройки, в том числе в зависимости от количества надземных этажей	Минимальные отступы от границ земельного участка (м)	Требования к архитектурно-градостроительному облику***
			min	max			
2	Среднее и высшее профессиональное образование	3.5.2	5 000	100 000	60%	3	Устанавливаются (ст. 42 настоящих Правил)
3	Общественное управление	3.8	1 000	100 000	60%	3	Устанавливаются (ст. 42 настоящих Правил)
4	Обеспечение научной деятельности	3.9	2 500	100 000	60%	3	Устанавливаются (ст. 42 настоящих Правил)
5	Объекты торговли (торговые центры, торгово-развлекательные центры (комплексы))	4.2	5 000	Не подлежат установлению	50%	3	Устанавливаются (ст. 42 настоящих Правил)
6	Рынки	4.3	1 500	50 000	45%	3	Устанавливаются (ст. 42 настоящих Правил)
7	Банковская и страховая деятельность	4.5	1 000	10 000	60%	3	Устанавливаются (ст. 42 настоящих Правил)



Приложение к сводной информации

Правила землепользования и застройки территории (части территории) городского округа Серебряные Пруды Московской области, утвержденные постановлением администрации городского округа Серебряные Пруды Московской области от 21.10.2021 № 1571 (в редакции от 30.08.2023 № 1584)

№ п/п	Наименование ВРИ	Код (числовое обозначение ВРИ)	Предельные размеры земельных участков (кв. м)		Максимальный процент застройки, в том числе в зависимости от количества надземных этажей	Минимальные отступы от границ земельного участка (м)	Требования к архитектурно-градостроительному облику***
			min	max			
8	Выставочно-ярмарочная деятельность	4.10	5 000	50 000	60%	3	Устанавливаются (ст. 42 настоящих Правил)
9	Спорт	5.1	25	100 000	75%	3	Устанавливаются (ст. 42 настоящих Правил)
10	Трубопроводный транспорт	7.5	Не распространяется				Не подлежат установлению

\* - Минимальный размер земельного участка не распространяется на земельные участки, формируемые под существующими многоквартирными жилыми домами, а определяется проектом межевания территории или схемой расположения земельного участка на кадастровой плане территории, оформляемой с учетом изменений законодательства с 01.09.2022.

\*\* - Существующие объекты гаражного назначения, предназначенные для хранения личного автотранспорта граждан, имеющие одну или более общих стен с другими объектами гаражного назначения, предназначенными для хранения личного автотранспорта граждан.

\*\*\* - Требования к архитектурно-градостроительному облику распространяются на земельные участки, полностью или частично расположенные в границах территорий (Тип 1, Тип 2), в соответствии с картой градостроительного зонирования с установлением территорий, в границах которых предусматриваются требования к архитектурно-градостроительному облику объектов капитального строительства.

Максимальный класс опасности (по санитарной классификации) объектов капитального строительства, размещаемых на территории участков зоны – V.

Иные показатели по параметрам застройки зоны Ж-1: территории объектов обслуживания населения; требования и параметры по временному хранению индивидуальных транспортных средств, размещению объектов гаражного назначения и открытых автостоянок (парковок), требования и параметры к доле озелененной территории земельных участков, регламентируются и устанавливаются нормативами градостроительного проектирования.

**Информация о возможности подключения (технологического присоединения)  
к сетям инженерно-технологического обеспечения (газоснабжение)  
земельного участка с кадастровым номером 50:39:0050508:29 от 15.03.2024**

№ п/п	Сведения	Газоснабжение
1.	Возможность подключения объекта капитального строительства	Существует
2.	Максимальная нагрузка в возможных точках подключения (технического присоединения), куб. м	15
3.	Срок, в течение которого правообладатель земельного участка может обратиться к правообладателю сети инженерно-технического обеспечения в целях заключения договора о подключении (технологическом присоединении) в пределах указанной максимальной нагрузки в возможных точках подключения (технологического присоединения)	3 месяца

Заместитель начальника  
технического отдела филиала  
Юг



Коврижко И.А.



**МИНИСТЕРСТВО ЭНЕРГЕТИКИ МОСКОВСКОЙ ОБЛАСТИ**

**ГОСУДАРСТВЕННОЕ КАЗЕННОЕ УЧРЕЖДЕНИЕ МОСКОВСКОЙ ОБЛАСТИ  
«АГЕНТСТВО РАЗВИТИЯ КОММУНАЛЬНОЙ ИНФРАСТРУКТУРЫ»  
(ГКУ МО «АРКИ»)**

бульвар Строителей, дом 4, корп. 1, г.о. Красногорск, Московская область, 143402

**e-mail:** arki@mosreg.ru **тел.:** 8 (498) 602-28-28

**ОКПО** 92719928 **ОГРН** 1115034003083 **ИНН /КПП** 5034043019/502401001

**АДМИНИСТРАЦИЯ ГОРОДСКОГО ОКРУГА СЕРЕБРЯНЫЕ ПРУДЫ МОСКОВСКОЙ ОБЛАСТИ**

Рассмотрев заявление о предоставлении технических условий подключения (технологического присоединения) объекта капитального строительства к сетям инженерно-технического обеспечения (теплоснабжения, водоснабжения, водоотведения) в целях подготовки и организации аукциона по продаже земельного участка, находящегося в государственной или муниципальной собственности, аукциона на право заключения договора аренды земельного участка, находящегося в государственной или муниципальной собственности (далее - технические условия), государственное казенное учреждение Московской области "Агентство развития коммунальной инфраструктуры" направляет прилагаемые сведения о технических условиях.

Номер запроса	P001-2655491206-83010989
Дата запроса	20-03-2024
Кадастровый номер земельного участка	50:39:0050508:29

Приложение: на 1 л. в 1 экз.

Директор

В.Е. Каретников

СВЕДЕНИЯ

Информация о возможности подключения (технологического присоединения) к сетям инженерно-технического обеспечения (теплоснабжение, водоснабжение, водоотведение) земельного участка с кадастровым номером 50:39:0050508:29.

№ п/п	Сведения	Теплоснабжение (ТС)	Водоснабжение (ХВС)	Водоотведение (ВО)
1	Возможность подключения объекта капитального строительства	Существует	Существует	Существует
2	Наименование PCO	МУП «PCO го Серебряные Пруды»	МУП «PCO го Серебряные Пруды»	МУП «PCO го Серебряные Пруды»
3	Максимальная нагрузка в возможных точках подключения (технологического присоединения)	0.01 Гкал/ч	1 м3/сут	1 м3/сут
4	Срок, в течение которого правообладатель земельного участка может обратиться к правообладателю сети инженерно-технического обеспечения в целях заключения договора о подключении (технологическом присоединении) в пределах, указанной максимальной нагрузки в возможных точках подключения (технологического присоединения)	В течение 1 (одного) года с даты получения технических условий правообладателю земельного участка необходимо определить необходимую ему подключаемую нагрузку и обратиться с заявлением о подключении объекта	В течение 1 (одного) года с даты получения технических условий правообладателю земельного участка необходимо определить необходимую ему подключаемую нагрузку и обратиться с заявлением о подключении объекта	В течение 1 (одного) года с даты получения технических условий правообладателю земельного участка необходимо определить необходимую ему подключаемую нагрузку и обратиться с заявлением о подключении объекта





**МИНИСТЕРСТВО  
ГОСУДАРСТВЕННОГО УПРАВЛЕНИЯ,  
ИНФОРМАЦИОННЫХ ТЕХНОЛОГИЙ И СВЯЗИ  
МОСКОВСКОЙ ОБЛАСТИ**

бульвар Строителей, д. 1, г. Красногорск,  
Московская область, 143407

телефон: +7 (498) 602-83-23  
факс: +7 (498) 602-02-40  
электронная почта: mits@mosreg.ru

02.11.2023

11-9554/Исх-11/1

Первому заместителю руководителя  
Комитета по конкурентной политике  
Московской области

С.Н. Журавлёвой

Уважаемая Светлана Николаевна!

Мингосуправления Московской области Ваше обращение от 26.10.2023 № 31Исх-4963/23-02 по вопросу актуализации перечня операторов связи в Московской области в целях организации и проведения торгов по реализации земельных участков в Московской области рассмотрено.

Направляем Вам актуальный перечень операторов связи, оказывающих услуги по подключению к сетям подвижной радиотелефонной связи в Московской области.

Одновременно сообщаем, что актуальные сведения размещены в реестре лицензий в области связи на сайте Федеральной службы по надзору в сфере связи, информационных технологий и массовых коммуникаций (<https://rkn.gov.ru/communication/register/license/>).

Приложение: на 2 л. в 1 экз.

Первый заместитель министра



А.Ю. Бирюков

В.А. Теплов  
8 (498) 602 83 23 доб. 59638

№ п/п	Номер лицензии	Сведения об организации, представляющей информацию о максимальной нагрузке в возможных точках подключения (технологического присоединения) (Лицензиат)	Место нахождения, контактные данные	Максимальная нагрузка в возможных точках подключения (технологического присоединения)	Срок, в течение которого правообладатель земельного участка может обратиться к правообладателю сети инженерно-технического обеспечения в целях заключения договора о подключении (технологическом присоединении), в пределах, указанной максимальной нагрузки в возможных точках подключения (технологического присоединения) - срок действия лицензии
1	Л030-00114-77/00675010	ООО «Антарес» ИНН 7715650666	125196, г. Москва, ул. Лесная, д. 3, ком. 28  8 (495) 969-23-49	Не менее 2 Мбит/с	с 05.09.2023 по 05.09.2028
2	Л030-00114-77/00059951	ООО «Скартел» ИНН 7701725181	127006, г. Москва, пер. Оружейный, д. 41, офис 48  8 (800) 550-00-07	Не менее 2 Мбит/с	с 03.11.2016 по 03.11.2026
3	Л030-00114-77/00066232	ООО «Т2 Мобайл» ИНН 7743895280	108811, г. Москва, км. Киевское шоссе 22-й (п. Московский), домовладение 6, стр. 1, этаж 5, ком. 33  8 (800) 555-06-11	Не менее 2 Мбит/с	с 16.06.2015 по 25.07.2027
4	Л030-00114-77/00078127	ПАО «Вымпел-коммуникации» ИНН 7713076301	127083, г. Москва, ул. Восьмого Марта, д. 10, стр. 14  8 (495) 783 07-00	Не менее 2 Мбит/с	с 28.04.2018 по 28.04.2028

5	Л030-00114-77/00063847	ПАО «Мегафон» ИНН 7812014560	127006, г. Москва, пер. Оружейный, д. 41  8 (499) 755-21-55	Не менее 2 Мбит/с	с 25.07.2012 по 25.07.2027
6	Л030-00114-77/00076888	ПАО «Мобильные телесистемы» ИНН 7740000076	109147, г. Москва, ул. Марксистская, д. 4  8 (495) 636-06-36	Не менее 2 Мбит/с	с 28.04.2018 по 28.04.2028
7	Л030-00114-77/00087892	ПАО «Ростелеком» ИНН 7707049388	191167, г. Санкт-Петербург, Синопская наб., д. 14, литера А  8 (499) 999-82-83	Не менее 2 Мбит/с	с 08.02.2023 по 08.02.2026

25.03.2024 № 2767/Ю/08

Заместителю главы городского  
округа – начальнику  
территориального управления  
администрации г.о. Серебряные  
Пруды Московской области  
Севостьяновой С.Н.

Уважаемая Светлана Николаевна!

В ответ на Ваш запрос от 20.03.2024 № 1266 по вопросу предоставления информации о наличие сетей в границах земельного участка, сообщаем следующее.

В границах земельного участка с кадастровым номером 50:39:0050508:29 проходит газопровод низкого давления  $P \leq 0,005$  МПа кадастровый номер сети 50:39:0040203:407, эксплуатируемые филиалом АО «Мособлгаз» «Юг».

Согласно ст. 28 Федерального закона от 31.03.1999 № 69-ФЗ «О газоснабжении в Российской Федерации», на земельных участках, прилегающих к объектам систем газоснабжения, в целях безопасной эксплуатации таких объектов устанавливаются охранные зоны газопроводов.

Порядок определения и режим охранных зон объектов газового хозяйства установлен правилами охраны газораспределительных сетей, утвержденными Постановлением Правительства Российской Федерации от 20.11.2000 № 878 (далее – правила охраны).

Согласно п. 7 правил охраны, для газораспределительных сетей устанавливаются следующие охранные зоны:

– вдоль трасс наружных газопроводов – в виде территории, ограниченной условными линиями, проходящими на расстоянии 2 метров с каждой стороны от оси газопровода;

– вдоль трасс подземных газопроводов из полиэтиленовых труб при использовании медного провода для обозначения трассы газопровода - в виде территории, ограниченной условными линиями, проходящими на расстоянии 3 метров от газопровода со стороны провода и 2 метров - с противоположной стороны;

Так, согласно п. 14 правил охраны, на земельные участки, входящие в охранные зоны газораспределительных сетей, в целях предупреждения их повреждения или нарушения условий их нормальной эксплуатации налагаются ограничения (обременения), которыми запрещается:

- а) строить объекты жилищно-гражданского и производственного назначения;
- б) сносить и реконструировать мосты, коллекторы, автомобильные и железные дороги с расположенными на них газораспределительными сетями без предварительного выноса этих газопроводов по согласованию с эксплуатационными организациями;
- в) разрушать берегоукрепительные сооружения, водопропускные устройства, земляные и иные сооружения, предохраняющие газораспределительные сети от разрушений;
- г) перемещать, повреждать, засыпать и уничтожать опознавательные знаки, контрольно-измерительные пункты и другие устройства газораспределительных сетей;
- д) устраивать свалки и склады, разливать растворы кислот, солей, щелочей и других химически активных веществ;
- е) огораживать и перегораживать охранные зоны, препятствовать доступу персонала эксплуатационных организаций к газораспределительным сетям, проведению обслуживания и устранению повреждений газораспределительных сетей;
- ж) разводить огонь и размещать источники огня;
- з) рыть погреба, копать и обрабатывать почву сельскохозяйственными и мелиоративными орудиями и механизмами на глубину более 0,3 м;
- и) открывать калитки и двери газорегуляторных пунктов, станций катодной и дренажной защиты, люки подземных колодцев, включать или отключать электроснабжение средств связи, освещения и систем телемеханики;
- к) набрасывать, приставлять и привязывать к опорам и надземным газопроводам, ограждениям и зданиям газораспределительных сетей посторонние предметы, лестницы, влезать на них;
- л) самовольно подключаться к газораспределительным сетям.

Согласно п. 46 правил охраны юридические и физические лица, ведущие хозяйственную деятельность на земельных участках, расположенных в охранной зоне газораспределительной сети, обязаны принимать все зависящие от них меры, способствующие сохранности сети, и не препятствовать доступу технического персонала эксплуатационной организации к газораспределительной сети в любое время суток без взимания платы.

На основании п. 47 правил охраны земельные участки, расположенные в охранных зонах газораспределительных сетей, у их собственников, владельцев или пользователей не изымаются и могут быть использованы ими с учетом ограничений (обременений), устанавливаемых настоящими Правилами и налагаемых на земельные участки в установленном порядке.

Обращаем внимание, что при проектировании объектов необходимо учитывать минимальные расстояния от объектов газораспределительной сети

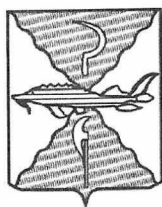
до различных сооружений, которые определены сводом правил СП 62.13330.2011 актуализированная редакция СНиП 42-01-2002 «Газораспределительные системы». Согласно СП 62.13330.2011 минимальное расстояние от газопровода  $P \leq 0,005$  МПа до зданий и сооружений должно составлять 2,0 м.

Таким образом, использование земельного участка возможно в случае выполнения условий, предусмотренных действующим законодательством.

С уважением,  
заместитель главного инженера -  
начальник отдела по эксплуатации  
сетей газораспределения

ДОКУМЕНТ ПОДПИСАН  
ЭЛЕКТРОННОЙ ПОДПИСЬЮ  
Сертификат 04757D70006EB05CA549A84E634B2E0ACC  
Владелец Антонюк Виталий Николаевич  
Действителен с 30.08.2023 по 30.11.2024

В.Н. Антонюк



А Д М И Н И С Т Р А Ц И Я  
ГОРОДСКОГО ОКРУГА СЕРЕБРЯНЫЕ ПРУДЫ  
МОСКОВСКОЙ ОБЛАСТИ

142970, Серебряные Пруды, ул. Первомайская, 11

тел. (495)710-69-79, (49667)3-21-52

10.04.2024 № 1712

На № \_\_\_\_\_ от \_\_\_\_\_

Первому заместителю руководителя  
Комитета по конкурентной политике  
Московской области  
С.Н. Журавлёвой

Уважаемая Светлана Николаевна!

Администрация городского округа Серебряные Пруды Московской области сообщает, что сооружения с кадастровыми номерами 50:39:0000000:4093 и 50:39:0000000:4166 расположенные в границах земельного участка с кадастровым номером 50:39:0050508:29, площадью 1077кв.м, категория земель: «земли населенных пунктов», вид разрешенного использования: «бытовое обслуживание», местоположение участка: Местоположение установлено относительно ориентира, расположенного в границах участка. Почтовый адрес ориентира: обл. Московская, р-н Серебряно-Прудский, рп. Серебряные Пруды, мкр. Юбилейный, дом 2, размещены в соответствии со ст. 39.36 Земельного кодекса Российской Федерации.

Заместитель главы администрации –  
начальник территориального управления  
администрации  С.Н. Севостьянова

**А Д М И Н И С Т Р А Ц И Я  
ГОРОДСКОГО ОКРУГА СЕРЕБРЯНЫЕ ПРУДЫ  
МОСКОВСКОЙ ОБЛАСТИ**

**АКТ ОБСЛЕДОВАНИЯ  
ЗЕМЕЛЬНОГО УЧАСТКА**

10.04.2024 года

Московская область,  
го Серебряные Пруды

Комиссия в составе: Начальника отдела по земельным отношениям территориального управления администрации городского округа Серебряные Пруды Московской области – Шлёпина Владимира Александровича, консультанта отдела по земельным отношениям администрации городского округа – Скитёва Валентина Валентиновича, консультанта отдела по земельным отношениям администрации городского округа – Сёмовой Ольги Павловны.

Провела обследование земельного участка, *государственная собственность на который не разграничена расположенного на территории г.о. Серебряные пруды Московской области.* Администрация городского округа Серебряные Пруды Московской области предоставляет на торгах земельный участок с кадастровым номером 50:39:0050508:29, площадью 1077 кв.м, категория земель: «земли населенных пунктов», вид разрешенного использования: «бытовое обслуживание», местоположение участка: Местоположение установлено относительно ориентира, расположенного в границах участка. Почтовый адрес ориентира: обл. Московская, р-н Серебряно-Прудский, рп. Серебряные Пруды, мкр. Юбилейный, дом 2.

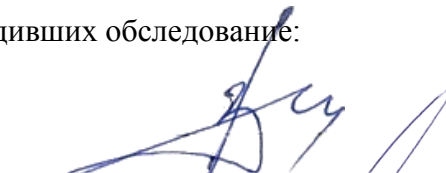
В результате обследования земельного участка установлено:

- границы земельного участка установлены в соответствии с действующим законодательством;
- на земельном участке нет объектов капитального строительства, зданий строений сооружений, объектов незавершенного строительства, принадлежащих гражданам и юридическим лицам;
- представленные на фотоматериалах бетонные клумбы, ливневая канализация и опознавательный столбик для газопровода, расположены в границах земельного участка;
- представленные на фотоматериалах многоэтажный жилой дом, ограждения и асфальтированные замощения расположены за границами земельного участка;
- воздушные ЛЭП представленные на фотоматериалах не имеют пересечения с земельным участком;
- доступ к земельному участку не ограничен.

В ходе обследования проводилась фотосъёмка.

Подписи лиц, проводивших обследование:


Шлёпин В.А.

  
\_\_\_\_\_  
(подпись)

Скитёв В.В.

  
\_\_\_\_\_  
(подпись)

Сёмова О.П.

  
\_\_\_\_\_  
(подпись)



Фототаблица

местоположение земельного участка:

Местоположение установлено относительно ориентира, расположенного в границах участка.

Почтовый адрес ориентира: обл. Московская, р-н Серебряно-Прудский, рп. Серебряные  
Пруды, мкр. Юбилейный, дом 2















**Филиал публично-правовой компании "Роскадастр" по Московской области**

полное наименование органа регистрации прав

**Выписка из Единого государственного реестра недвижимости об объекте недвижимости**

**Сведения о характеристиках объекта недвижимости**

На основании запроса от 03.04.2024, поступившего на рассмотрение 03.04.2024, сообщаем, что согласно записям Единого государственного реестра недвижимости:

Раздел 1 Лист 1

<b>Земельный участок</b>			
<b>вид объекта недвижимости</b>			

Лист № 1 раздела 1	Всего листов раздела 1: 3	Всего разделов: 7	Всего листов выписки: 12
--------------------	---------------------------	-------------------	--------------------------

03.04.2024г. № КУВИ-001/2024-95156652	
Кадастровый номер:	50:39:0050508:29
Номер кадастрового квартала:	50:39:0050508
Дата присвоения кадастрового номера:	13.07.2009

Ранее присвоенный государственный учетный номер:	данные отсутствуют
Местоположение:	Местоположение установлено относительно ориентира, расположенного в границах участка. Почтовый адрес ориентира: обл. Московская, р-н Серебряно-Прудский, рп. Серебряные Пруды, мкр. Юбилейный, дом 2.
Площадь:	1077
Кадастровая стоимость, руб.:	1272960.15
Кадастровые номера расположенных в пределах земельного участка объектов недвижимости:	50:39:0000000:4093, 50:39:0000000:4166, 50:39:0040203:407
Кадастровые номера объектов недвижимости, из которых образован объект недвижимости:	данные отсутствуют
Кадастровые номера образованных объектов недвижимости:	данные отсутствуют
Категория земель:	Земли населенных пунктов
Виды разрешенного использования:	бытовое обслуживание
Сведения о кадастровом инженере:	данные отсутствуют
Сведения о лесах, водных объектах и об иных природных объектах, расположенных в пределах земельного участка:	данные отсутствуют
Сведения о том, что земельный участок полностью расположен в границах зоны с особыми условиями использования территории, территории объекта культурного наследия, публичного сервитута:	данные отсутствуют



полное наименование должности	инициалы, фамилия
-------------------------------	-------------------

Земельный участок			
вид объекта недвижимости			
Лист № 2 раздела 1	Всего листов раздела 1: 3	Всего разделов: 7	Всего листов выписки: 12
03.04.2024г. № КУВИ-001/2024-95156652			
Кадастровый номер:		50:39:0050508:29	
Сведения о том, что земельный участок расположен в границах особой экономической зоны, территории опережающего развития, зоны территориального развития в Российской Федерации, игровой зоны:	данные отсутствуют		
Сведения о том, что земельный участок расположен в границах особо охраняемой природной территории, Байкальской природной территории и ее экологических зон, лесопарковом зеленом поясе, охотничьего угодья, лесничества:	данные отсутствуют		
Сведения о расположении земельного участка и (или) расположенного на нем объекта недвижимости в границах территории, в отношении которой принято решение о резервировании земель для государственных или муниципальных нужд:	данные отсутствуют		
Сведения о результатах проведения государственного земельного надзора:	данные отсутствуют		
Сведения о расположении земельного участка в границах территории, в отношении которой утвержден проект межевания территории:	данные отсутствуют		
Условный номер земельного участка:	данные отсутствуют		
Сведения о принятии акта и (или) заключении договора, предусматривающих предоставление в соответствии с земельным законодательством исполнительным органом государственным органом власти или органом местного самоуправления, находящегося в государственной или муниципальной собственности земельного участка для строительства наемного дома социального использования или наемного дома коммерческого использования:	данные отсутствуют		
Сведения о том, что земельный участок или земельные участки образованы на основании решения об изъятии земельного участка и (или) расположенного на нем объекта недвижимости для государственных или муниципальных нужд:	данные отсутствуют		
Сведения о том, что земельный участок образован из земель или земельного участка, государственная собственность на которые не разграничена:	данные отсутствуют		



ДОКУМЕНТ ПОДПИСАН  
ЭЛЕКТРОННОЙ ПОДПИСЬЮ

Сертификат: 00BV056B7401CB38D2B3576ACDC8425108

Владелец: ФЕДЕРАЛЬНАЯ СЛУЖБА ГОСУДАРСТВЕННОЙ

РЕГИСТРАЦИИ, КАДАСТРА И КАРТОГРАФИИ

Действителен: с 27.06.2023 по 19.09.2024

полное наименование должности

инициалы, фамилия

Земельный участок			
вид объекта недвижимости			
Лист № 3 раздела 1	Всего листов раздела 1: 3	Всего разделов: 7	Всего листов выписки: 12
03.04.2024г. № КУВИ-001/2024-95156652			
Кадастровый номер:		50:39:0050508:29	
Сведения о наличии земельного спора о местоположении границ земельных участков:		данные отсутствуют	
Статус записи об объекте недвижимости:		Сведения об объекте недвижимости имеют статус "актуальные"	
Особые отметки:		Сведения об ограничениях права на объект недвижимости, обременениях данного объекта, не зарегистрированных в реестре прав, ограничений прав и обременений недвижимого имущества: вид ограничения (обременения): ограничения прав на земельный участок, предусмотренные статьей 56 Земельного кодекса Российской Федерации; срок действия: с 19.08.2021; реквизиты документа-основания: об утверждении границ охранных зон газораспределительных сетей, расположенных в Московской области от 20.07.2021 № 781-РМ выдан: Министерство экологии и природопользования Московской области . вид ограничения (обременения): ограничения прав на земельный участок, предусмотренные статьей 56 Земельного кодекса Российской Федерации; срок действия: с 25.11.2021; реквизиты документа-основания: об установлении публичного сервитута в целях размещения газораспределительной сети в р.п. Серебряные Пруды от 31.08.2021 № 1229 выдан: Администрация городского округа Серебряные Пруды Московской области. Сведения, необходимые для заполнения раздела: 2 - Сведения о зарегистрированных правах, отсутствуют.	
Получатель выписки:		Павлихин Олег Викторович, действующий(ая) на основании документа "" АДМИНИСТРАЦИЯ ГОРОДСКОГО ОКРУГА СЕРЕБРЯНЫЕ ПРУДЫ МОСКОВСКОЙ ОБЛАСТИ	

полное наименование должности	 ДОКУМЕНТ ПОДПИСАН ЭЛЕКТРОННОЙ ПОДПИСЬЮ	инициалы, фамилия
	Сертификат: 00ВВ056В7401СВ38D2В3576АСDC8425108 Владелец: ФЕДЕРАЛЬНАЯ СЛУЖБА ГОСУДАРСТВЕННОЙ РЕГИСТРАЦИИ, КАДАСТРА И КАРТОГРАФИИ Действителен: с 27.06.2023 по 19.09.2024	




Выписка из Единого государственного реестра недвижимости об объекте недвижимости  
Описание местоположения земельного участка

Земельный участок			
вид объекта недвижимости			
Лист № 1 раздела 3	Всего листов раздела 3: 1	Всего разделов: 7	Всего листов выписки: 12
03.04.2024г. № КУВИ-001/2024-95156652			
Кадастровый номер:		50:39:0050508:29	

План (чертеж, схема) земельного участка



Масштаб 1:500      Условные обозначения:

полное наименование должности	 ДОКУМЕНТ ПОДПИСАН ЭЛЕКТРОННОЙ ПОДПИСЬЮ	инициалы, фамилия
	Сертификат: 00ВВ056В7401СВ38D2В3576АСDС8425108 Владелец: ФЕДЕРАЛЬНАЯ СЛУЖБА ГОСУДАРСТВЕННОЙ РЕГИСТРАЦИИ, КАДАСТРА И КАРТОГРАФИИ Действителен: с 27.06.2023 по 19.09.2024	



## Выписка из Единого государственного реестра недвижимости об объекте недвижимости

## Описание местоположения земельного участка

Земельный участок			
вид объекта недвижимости			
Лист № 1 раздела 3.1	Всего листов раздела 3.1: 1	Всего разделов: 7	Всего листов выписки: 12
03.04.2024г. № КУВИ-001/2024-95156652			
Кадастровый номер:		50:39:0050508:29	

Описание местоположения границ земельного участка							
№ п/п	Номер точки		Дирекционный угол	Горизонтальное проложение, м	Описание закрепления на местности	Кадастровые номера смежных участков	Сведения об адресах правообладателей смежных земельных участков
	начальная	конечная					
1	2	3	4	5	6	7	8
1	1.1.1	1.1.2	167°03.3'	0.13	данные отсутствуют	50:39:0050508:24, 50:39:0050508:40	данные отсутствуют
2	1.1.2	1.1.3	162°59.9'	5.44	данные отсутствуют	50:39:0050508:40	данные отсутствуют
3	1.1.3	1.1.4	162°33.7'	2	данные отсутствуют	50:39:0050508:40	данные отсутствуют
4	1.1.4	1.1.5	162°55.3'	17.77	данные отсутствуют	50:39:0050508:40	данные отсутствуют
5	1.1.5	1.1.6	162°50.0'	2	данные отсутствуют	50:39:0050508:40	данные отсутствуют
6	1.1.6	1.1.7	163°5.9'	10.63	данные отсутствуют	50:39:0050508:40	данные отсутствуют
7	1.1.7	1.1.8	197°2.9'	3.92	данные отсутствуют	50:39:0050508:40	данные отсутствуют
8	1.1.8	1.1.9	253°28.8'	22.33	данные отсутствуют	50:39:0050508:40	данные отсутствуют
9	1.1.9	1.1.10	338°46.4'	41.87	данные отсутствуют	данные отсутствуют	данные отсутствуют
10	1.1.10	1.1.1	74°29.6'	27.6	данные отсутствуют	50:39:0050508:24	данные отсутствуют



ДОКУМЕНТ ПОДПИСАН  
ЭЛЕКТРОННОЙ ПОДПИСЬЮ

Сертификат: 00BV056B7401CB38D2B3576ACDC8425108

Владелец: ФЕДЕРАЛЬНАЯ СЛУЖБА ГОСУДАРСТВЕННОЙ

РЕГИСТРАЦИИ, КАДАСТРА И КАРТОГРАФИИ

Действителен: с 27.06.2023 по 19.09.2024

полное наименование должности

инициалы, фамилия

## Выписка из Единого государственного реестра недвижимости об объекте недвижимости

## Описание местоположения земельного участка

Земельный участок			
вид объекта недвижимости			
Лист № 1 раздела 3.2	Всего листов раздела 3.2: 1	Всего разделов: 7	Всего листов выписки: 12
03.04.2024г. № КУВИ-001/2024-95156652			
Кадастровый номер:		50:39:0050508:29	

Сведения о характерных точках границы земельного участка				
Система координат МСК-50, зона 2				
Номер точки	Координаты, м		Описание закрепления на местности	Средняя квадратичная погрешность определения координат характерных точек границ земельного участка, м
	X	Y		
1	2	3	4	5
1	325356	2265730.72	-	0.3
2	325348.62	2265704.12	-	0.3
3	325309.59	2265719.28	-	0.3
4	325315.94	2265740.69	-	0.3
5	325319.69	2265741.84	-	0.3
6	325329.86	2265738.75	-	0.3
7	325331.77	2265738.16	-	0.3
8	325348.76	2265732.94	-	0.3
9	325350.67	2265732.34	-	0.3
10	325355.87	2265730.75	-	0.3
1	325356	2265730.72	-	0.3



ДОКУМЕНТ ПОДПИСАН  
ЭЛЕКТРОННОЙ ПОДПИСЬЮ

Сертификат: 00ВВ056В7401СВ38D2В3576АСDС8425108

Владелец: ФЕДЕРАЛЬНАЯ СЛУЖБА ГОСУДАРСТВЕННОЙ  
РЕГИСТРАЦИИ, КАДАСТРА И КАРТОГРАФИИ  
Действителен: с 27.06.2023 по 19.09.2024

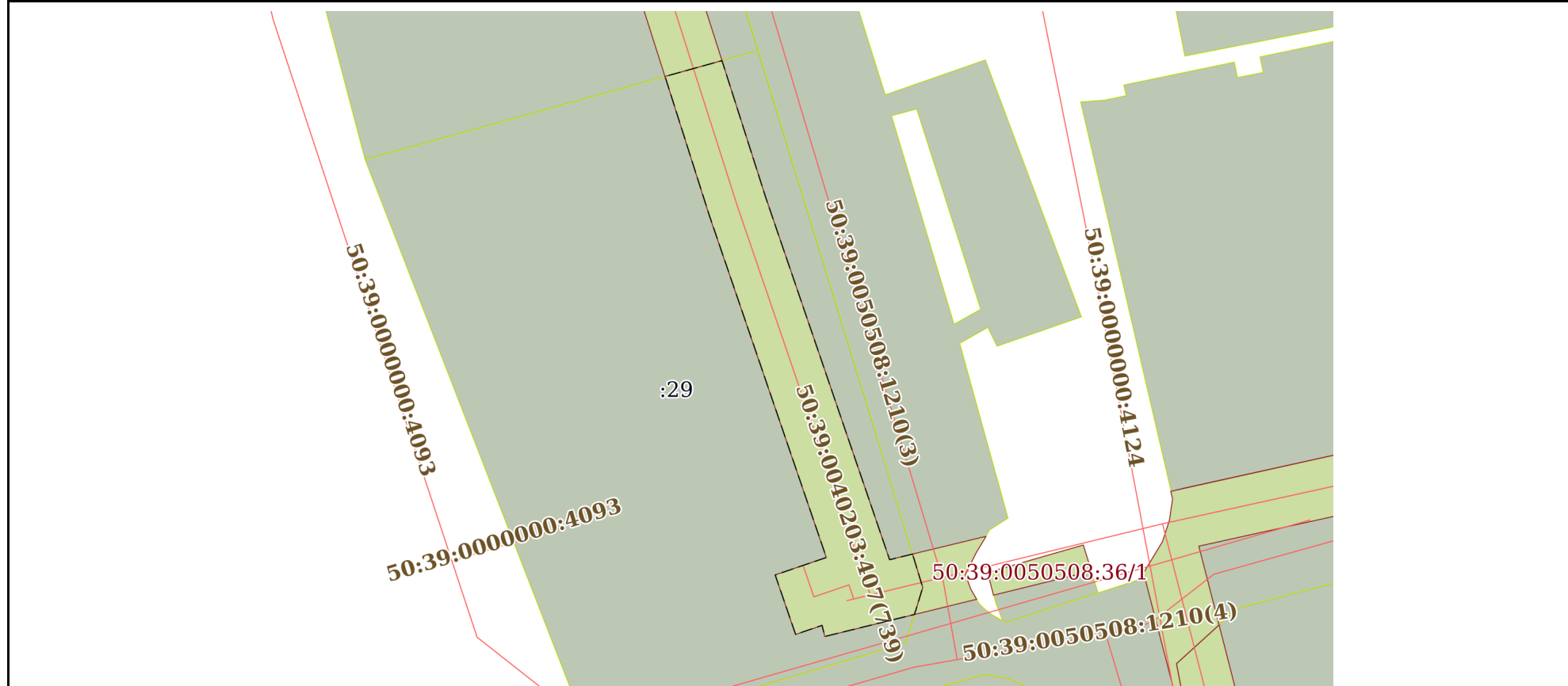
полное наименование должности

инициалы, фамилия


Выписка из Единого государственного реестра недвижимости об объекте недвижимости  
Сведения о частях земельного участка

Земельный участок			
вид объекта недвижимости			
Лист № 1 раздела 4	Всего листов раздела 4: 2	Всего разделов: 7	Всего листов выписки: 12
03.04.2024г. № КУВИ-001/2024-95156652			
Кадастровый номер:		50:39:0050508:29	

План (чертеж, схема) части земельного участка      Учетный номер части: 50:39:0050508:29/1



Масштаб 1:400      Условные обозначения:

полное наименование должности	 ДОКУМЕНТ ПОДПИСАН ЭЛЕКТРОННОЙ ПОДПИСЬЮ	инициалы, фамилия
	Сертификат: 00ВВ056В7401СВ38D2В3576АСDС8425108 Владелец: ФЕДЕРАЛЬНАЯ СЛУЖБА ГОСУДАРСТВЕННОЙ РЕГИСТРАЦИИ, КАДАСТРА И КАРТОГРАФИИ Действителен: с 27.06.2023 по 19.09.2024	

Земельный участок

вид объекта недвижимости

Лист № 2 раздела 4

Всего листов раздела 4: 2

Всего разделов: 7

Всего листов выписки: 12

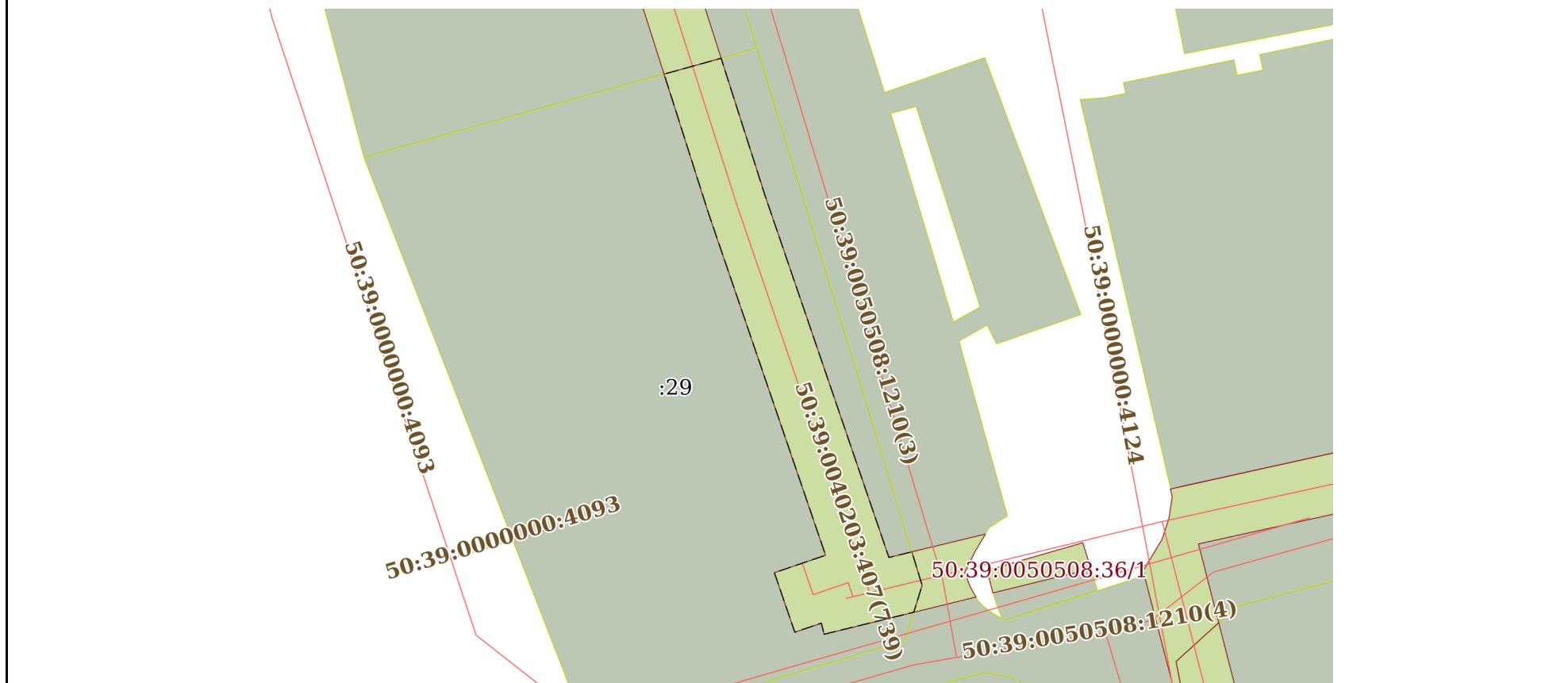
03.04.2024г. № КУВИ-001/2024-95156652

Кадастровый номер:

50:39:0050508:29

План (чертеж, схема) части земельного участка

Учетный номер части: 50:39:0050508:29/2



Масштаб 1:400

Условные обозначения:



ДОКУМЕНТ ПОДПИСАН  
ЭЛЕКТРОННОЙ ПОДПИСЬЮ

Сертификат: 00ВВ056В7401СВ38D2В3576АСDС8425108

Владелец: ФЕДЕРАЛЬНАЯ СЛУЖБА ГОСУДАРСТВЕННОЙ

РЕГИСТРАЦИИ, КАДАСТРА И КАРТОГРАФИИ

Действителен: с 27.06.2023 по 19.09.2024

ПОЛНОЕ НАИМЕНОВАНИЕ ДОЛЖНОСТИ

инициалы, фамилия

## Выписка из Единого государственного реестра недвижимости об объекте недвижимости

## Сведения о частях земельного участка

Земельный участок			
вид объекта недвижимости			
Лист № 1 раздела 4.1	Всего листов раздела 4.1: 2	Всего разделов: 7	Всего листов выписки: 12
03.04.2024г. № КУВИ-001/2024-95156652			
Кадастровый номер:		50:39:0050508:29	

Учетный номер части	Площадь, м2	Содержание ограничения в использовании или ограничения права на объект недвижимости или обременения объекта недвижимости
1	2	3
50:39:0050508:29/1	180	<p>вид ограничения (обременения): ограничения прав на земельный участок, предусмотренные статьей 56 Земельного кодекса Российской Федерации; Срок действия: не установлен; реквизиты документа-основания: об утверждении границ охранных зон газораспределительных сетей, расположенных в Московской области от 20.07.2021 № 781-РМ выдан: Министерство экологии и природопользования Московской области ; Содержание ограничения (обременения): Ограничения согласно Постановлению Правительства РФ от 20.11.2000г. №878 " Об утверждении Правил охраны газораспределительных сетей" п. 14. На земельные участки, входящие в охранные зоны газораспределительных сетей, в целях предупреждения их повреждения или нарушения условий их нормальной эксплуатации налагаются ограничения (обременения), которыми запрещается лицам, указанным в пункте 2 настоящих Правил: а) строить объекты жилищно-гражданского и производственного назначения; б) сносить и реконструировать мосты, коллекторы, автомобильные и железные дороги с расположенными на них газораспределительными сетями без предварительного выноса этих газопроводов по согласованию с эксплуатационными организациями; в) разрушать берегоукрепительные сооружения, водопропускные устройства, земляные и иные сооружения, предохраняющие газораспределительные сети от разрушений; г) перемещать, повреждать, засыпать и уничтожать опознавательные знаки, контрольно-измерительные пункты и другие устройства газораспределительных сетей; д) устраивать свалки и склады, разливать растворы кислот, солей, щелочей и других химически активных веществ; е) огораживать и перегораживать охранные зоны, препятствовать доступу персонала эксплуатационных организаций к газораспределительным сетям, проведению обслуживания и устранению повреждений газораспределительных сетей; ж) разводить огонь и размещать источники огня; з) рыть погреба, копать и обрабатывать почву сельскохозяйственными и мелиоративными орудиями и механизмами на глубину более 0,3 метра; и) открывать калитки и двери газорегуляторных пунктов, станций катодной и дренажной защиты, люки подземных колодцев, включать или отключать электроснабжение средств связи, освещения и систем телемеханики; к) набрасывать, приставлять и привязывать к опорам и надземным газопроводам, ограждениям и зданиям газораспределительных сетей посторонние предметы, лестницы, влезать на них; л) самовольно подключаться к газораспределительным сетям.;</p> <p>Реестровый номер границы: 50:39-6.325; Вид объекта реестра границ: Зона с особыми условиями использования территории; Вид зоны по документу: Охранная зона объекта «Газораспределительная сеть р.п. Серебряные Пруды», кадастровый номер 50:39:0040203:407; Тип зоны: Охранная зона инженерных коммуникаций</p>



ДОКУМЕНТ ПОДПИСАН  
ЭЛЕКТРОННОЙ ПОДПИСЬЮ

Сертификат: 00BV056B7401CB38D2B3576ACDC8425108

Владелец: ФЕДЕРАЛЬНАЯ СЛУЖБА ГОСУДАРСТВЕННОЙ  
РЕГИСТРАЦИИ, КАДАСТРА И КАРТОГРАФИИ  
Действителен: с 27.06.2023 по 19.09.2024

полное наименование должности

инициалы, фамилия

Земельный участок			
вид объекта недвижимости			
Лист № 2 раздела 4.1	Всего листов раздела 4.1: 2	Всего разделов: 7	Всего листов выписки: 12
03.04.2024г. № КУВИ-001/2024-95156652			
Кадастровый номер:		50:39:0050508:29	
50:39:0050508:29/2	180	вид ограничения (обременения): ограничения прав на земельный участок, предусмотренные статьей 56 Земельного кодекса Российской Федерации; Срок действия: не установлен; реквизиты документа-основания: об установлении публичного сервитута в целях размещения газораспределительной сети в р.п. Серебряные Пруды от 31.08.2021 № 1229 выдан: Администрация городского округа Серебряные Пруды Московской области; Содержание ограничения (обременения): Публичный сервитут, для целей размещения линейных объектов системы газоснабжения, их неотъемлемых технологических частей. Срок установления 49 лет.; Реестровый номер границы: 50:39-6.339; Вид объекта реестра границ: Зона с особыми условиями использования территории; Вид зоны по документу: Публичный сервитут объекта «Газораспределительная сеть р.п. Серебряные Пруды», кадастровый номер 50:39:0040203:407; Тип зоны: Зона публичного сервитута	

полное наименование должности		ДОКУМЕНТ ПОДПИСАН	инициалы, фамилия
		ЭЛЕКТРОННОЙ ПОДПИСЬЮ	
	Сертификат: 00ВВ056В7401СВ38D2В3576АСDC8425108		
	Владелец: ФЕДЕРАЛЬНАЯ СЛУЖБА ГОСУДАРСТВЕННОЙ		
	РЕГИСТРАЦИИ, КАДАСТРА И КАРТОГРАФИИ		
	Действителен: с 27.06.2023 по 19.09.2024		

## Выписка из Единого государственного реестра недвижимости об объекте недвижимости

## Сведения о частях земельного участка

Земельный участок			
вид объекта недвижимости			
Лист № 1 раздела 4.2	Всего листов раздела 4.2: 2	Всего разделов: 7	Всего листов выписки: 12
03.04.2024г. № КУВИ-001/2024-95156652			
Кадастровый номер:		50:39:0050508:29	

Сведения о характерных точках границы части (частей) земельного участка				
Учетный номер части: 50:39:0050508:29/1				
Система координат				
Номер точки	Координаты, м		Описание закрепления на местности	Средняя квадратичная погрешность определения координат характерных точек границ земельного участка, м
	X	Y		
1	2	3	4	5
1	325321.95	2265741.15	-	-
2	325319.69	2265741.84	-	-
3	325317.87	2265741.28	-	-
4	325316.38	2265735.22	-	-
5	325317.13	2265735.03	-	-
6	325316.52	2265733.24	-	-
7	325320.54	2265731.86	-	-
8	325321.72	2265735.32	-	-
9	325344.81	2265727.42	-	-
10	325354.25	2265724.41	-	-
11	325355.32	2265728.26	-	-
12	325346.06	2265731.22	-	-
13	325321.57	2265739.6	-	-
1	325321.95	2265741.15	-	-

полное наименование должности		ДОКУМЕНТ ПОДПИСАН ЭЛЕКТРОННОЙ ПОДПИСЬЮ	инициалы, фамилия
	Сертификат: 00ВВ056В7401СВ38D2В3576АСDC8425108 Владелец: ФЕДЕРАЛЬНАЯ СЛУЖБА ГОСУДАРСТВЕННОЙ РЕГИСТРАЦИИ, КАДАСТРА И КАРТОГРАФИИ Действителен: с 27.06.2023 по 19.09.2024		

Земельный участок			
вид объекта недвижимости			
Лист № 2 раздела 4.2	Всего листов раздела 4.2: 2	Всего разделов: 7	Всего листов выписки: 12

03.04.2024г. № КУВИ-001/2024-95156652

Кадастровый номер: 50:39:0050508:29

Сведения о характерных точках границы части (частей) земельного участка			
Учетный номер части: 50:39:0050508:29/2			
Система координат			

Номер точки	Координаты, м		Описание закрепления на местности	Средняя квадратичная погрешность определения координат характерных точек границ земельного участка, м
	X	Y		
1	2	3	4	5
1	325316.38	2265735.22	-	-
2	325317.13	2265735.03	-	-
3	325316.52	2265733.24	-	-
4	325320.54	2265731.86	-	-
5	325321.72	2265735.32	-	-
6	325344.81	2265727.42	-	-
7	325354.25	2265724.41	-	-
8	325355.32	2265728.26	-	-
9	325346.06	2265731.22	-	-
10	325321.57	2265739.6	-	-
11	325321.95	2265741.15	-	-
12	325319.69	2265741.84	-	-
13	325317.87	2265741.28	-	-
1	325316.38	2265735.22	-	-



ДОКУМЕНТ ПОДПИСАН  
ЭЛЕКТРОННОЙ ПОДПИСЬЮ

Сертификат: 00ВВ056В7401СВ38D2В3576АСDС8425108

Владелец: ФЕДЕРАЛЬНАЯ СЛУЖБА ГОСУДАРСТВЕННОЙ

РЕГИСТРАЦИИ, КАДАСТРА И КАРТОГРАФИИ

Действителен: с 27.06.2023 по 19.09.2024

полное наименование должности

инициалы, фамилия



**Филиал публично-правовой компании "Роскадастр" по Московской области**

полное наименование органа регистрации прав

**Выписка из Единого государственного реестра недвижимости об объекте недвижимости**

**Сведения о характеристиках объекта недвижимости**

На основании запроса от 15.03.2024, поступившего на рассмотрение 15.03.2024, сообщаем, что согласно записям Единого государственного реестра недвижимости:

Раздел 1 Лист 1

<b>Сооружение</b>			
вид объекта недвижимости			

Лист № 1 раздела 1	Всего листов раздела 1: 3	Всего разделов: 4	Всего листов выписки: 31
--------------------	---------------------------	-------------------	--------------------------

15.03.2024г. № КУВИ-001/2024-75419067	
Кадастровый номер:	50:39:0000000:4093
Номер кадастрового квартала:	50:39:0000000
Дата присвоения кадастрового номера:	13.01.2015

Ранее присвоенный государственный учетный номер:	данные отсутствуют		
Местоположение:	Московская область, Серебряно-Прудский район, рп Серебряные Пруды		
Площадь:	данные отсутствуют		
Основная характеристика (для сооружения):	тип	значение	единица измерения
	протяженность	14777	в метрах
Назначение:	сооружения коммунального хозяйства		
Наименование:	Сети теплоснабжения		
Количество этажей, в том числе подземных этажей:	данные отсутствуют		
Год ввода в эксплуатацию по завершении строительства:	данные отсутствуют		
Год завершения строительства:	1968		
Кадастровая стоимость, руб.:	32051338.3		



ДОКУМЕНТ ПОДПИСАН  
ЭЛЕКТРОННОЙ ПОДПИСЬЮ

Сертификат: 00ВВ056В7401СВ38D2В3576АСDC8425108

Владелец: ФЕДЕРАЛЬНАЯ СЛУЖБА ГОСУДАРСТВЕННОЙ  
РЕГИСТРАЦИИ, КАДАСТРА И КАРТОГРАФИИ  
Действителен: с 27.06.2023 по 19.09.2024

полное наименование должности	инициалы, фамилия
-------------------------------	-------------------

Сооружение			
вид объекта недвижимости			
Лист № 2 раздела 1	Всего листов раздела 1: 3	Всего разделов: 4	Всего листов выписки: 31

15.03.2024г. № КУВИ-001/2024-75419067

Кадастровый номер: 50:39:0000000:4093

Кадастровые номера иных объектов недвижимости, в пределах которых расположен объект недвижимости:	50:39:0000000:4302, 50:39:0050404:62, 50:39:0050503:15, 50:39:0050503:17, 50:39:0050503:18, 50:39:0050503:379, 50:39:0050503:38, 50:39:0050503:380, 50:39:0050503:50, 50:39:0050503:54, 50:39:0050503:55, 50:39:0050503:56, 50:39:0050503:57, 50:39:0050503:58, 50:39:0050503:59, 50:39:0050503:60, 50:39:0050503:62, 50:39:0050503:63, 50:39:0050503:65, 50:39:0050503:68, 50:39:0050503:69, 50:39:0050503:70, 50:39:0050503:72, 50:39:0050503:73, 50:39:0050503:74, 50:39:0050504:23, 50:39:0050504:24, 50:39:0050504:288, 50:39:0050504:289, 50:39:0050504:54, 50:39:0050504:66, 50:39:0050504:72, 50:39:0050504:74, 50:39:0050504:81, 50:39:0050504:83, 50:39:0050504:86, 50:39:0050506:31, 50:39:0050507:12, 50:39:0050507:13, 50:39:0050507:23, 50:39:0050507:30, 50:39:0050507:41, 50:39:0050507:44, 50:39:0050507:45, 50:39:0050507:46, 50:39:0050507:77, 50:39:0050507:81, 50:39:0050507:83, 50:39:0050507:95, 50:39:0050508:1, 50:39:0050508:2, 50:39:0050508:20, 50:39:0050508:23, 50:39:0050508:24, 50:39:0050508:25, 50:39:0050508:26, 50:39:0050508:27, 50:39:0050508:28, 50:39:0050508:29, 50:39:0050508:3, 50:39:0050508:30, 50:39:0050508:31, 50:39:0050508:32, 50:39:0050508:34, 50:39:0050508:35, 50:39:0050508:39, 50:39:0050508:4, 50:39:0050508:40, 50:39:0050508:41, 50:39:0050508:808, 50:39:0050509:172, 50:39:0050511:59, 50:39:0050511:64, 50:39:0050512:22, 50:39:0050513:21, 50:39:0050513:48, 50:39:0050513:49, 50:39:0050513:56, 50:39:0050513:64, 50:39:0050513:65, 50:39:0050513:70, 50:39:0050514:257, 50:39:0050514:268, 50:39:0050514:49, 50:39:0050514:50, 50:39:0050514:67, 50:39:0050514:71, 50:39:0050503:1149, 50:39:0050503:1150, 50:39:0050516:420
	50:39:0050516:421
Кадастровые номера помещений, машино-мест, расположенных в здании или сооружении:	данные отсутствуют
Кадастровые номера объектов недвижимости, из которых образован объект недвижимости:	данные отсутствуют
Кадастровые номера образованных объектов недвижимости:	данные отсутствуют
Сведения о включении объекта недвижимости в состав предприятия как имущественного комплекса:	данные отсутствуют
Сведения о включении объекта недвижимости в состав единого недвижимого комплекса:	данные отсутствуют
Виды разрешенного использования:	данные отсутствуют
Сведения о включении объекта недвижимости в реестр объектов культурного наследия:	данные отсутствуют
Сведения о кадастровом инженере:	Сущевская Светлана Николаевна, дата завершения кадастровых работ: 26.12.2014
Статус записи об объекте недвижимости:	Сведения об объекте недвижимости имеют статус "актуальные"
Особые отметки:	Сведения, необходимые для заполнения разделов: 6 - Сведения о частях объекта недвижимости; 7 - Перечень помещений, машино-мест, расположенных в здании, сооружении; 8 - План расположения



ДОКУМЕНТ ПОДПИСАН  
ЭЛЕКТРОННОЙ ПОДПИСЬЮ

Сертификат: 00ВВ056В7401СВ38D2В3576АСDС8425108

Владелец: ФЕДЕРАЛЬНАЯ СЛУЖБА ГОСУДАРСТВЕННОЙ

РЕГИСТРАЦИИ, КАДАСТРА И КАРТОГРАФИИ

Действителен: с 27.06.2023 по 19.09.2024

полное наименование должности

инициалы, фамилия

Сооружение			
вид объекта недвижимости			
Лист № 3 раздела 1	Всего листов раздела 1: 3	Всего разделов: 4	Всего листов выписки: 31
15.03.2024г. № КУВИ-001/2024-75419067			
Кадастровый номер:		50:39:0000000:4093	
		помещения, машино-места на этаже (плане этажа), отсутствуют.	
Получатель выписки:		Павлихин Олег Викторович, действующий(ая) на основании документа "" АДМИНИСТРАЦИЯ ГОРОДСКОГО ОКРУГА СЕРЕБРЯНЫЕ ПРУДЫ МОСКОВСКОЙ ОБЛАСТИ	

полное наименование должности	 ДОКУМЕНТ ПОДПИСАН ЭЛЕКТРОННОЙ ПОДПИСЬЮ Сертификат: 00ВВ056В7401СВ38D2В3576АСDC8425108 Владелец: ФЕДЕРАЛЬНАЯ СЛУЖБА ГОСУДАРСТВЕННОЙ РЕГИСТРАЦИИ, КАДАСТРА И КАРТОГРАФИИ Действителен: с 27.06.2023 по 19.09.2024	инициалы, фамилия
-------------------------------	---	-------------------

Выписка из Единого государственного реестра недвижимости об объекте недвижимости  
Сведения о зарегистрированных правах

Сооружение			
вид объекта недвижимости			
Лист № 1 раздела 2	Всего листов раздела 2: 1	Всего разделов: 4	Всего листов выписки: 31
15.03.2024г. № КУВИ-001/2024-75419067			
Кадастровый номер:		50:39:0000000:4093	
1	Правообладатель (правообладатели):	1.1	Городской округ Серебряные Пруды Московской области
	Сведения о возможности предоставления третьим лицам персональных данных физического лица:	1.1.1	данные отсутствуют
2	Вид, номер, дата и время государственной регистрации права:	2.1	Собственность 50-50/039-50/039/008/2016-280/1 15.02.2016 17:51:09
3	Сведения об осуществлении государственной регистрации сделки, права без необходимого в силу закона согласия третьего лица, органа:	3.1	данные отсутствуют
4	Ограничение прав и обременение объекта недвижимости:	не зарегистрировано	
5	Договоры участия в долевом строительстве:	не зарегистрировано	
6	Заявленные в судебном порядке права требования:	данные отсутствуют	
7	Сведения о возможности предоставления третьим лицам персональных данных физического лица	данные отсутствуют	
8	Сведения о возражении в отношении зарегистрированного права:	данные отсутствуют	
9	Сведения о наличии решения об изъятии объекта недвижимости для государственных и муниципальных нужд:	данные отсутствуют	
10	Сведения о невозможности государственной регистрации без личного участия правообладателя или его законного представителя:	данные отсутствуют	
11	Правопритязания и сведения о наличии поступивших, но не рассмотренных заявлений о проведении государственной регистрации права (перехода, прекращения права), ограничения права или обременения объекта недвижимости, сделки в отношении объекта недвижимости:	отсутствуют	



ДОКУМЕНТ ПОДПИСАН  
ЭЛЕКТРОННОЙ ПОДПИСЬЮ

Сертификат: 00BВ056В7401СВ38D2В3576АСDС8425108

Владелец: ФЕДЕРАЛЬНАЯ СЛУЖБА ГОСУДАРСТВЕННОЙ

РЕГИСТРАЦИИ, КАДАСТРА И КАРТОГРАФИИ

Действителен: с 27.06.2023 по 19.09.2024

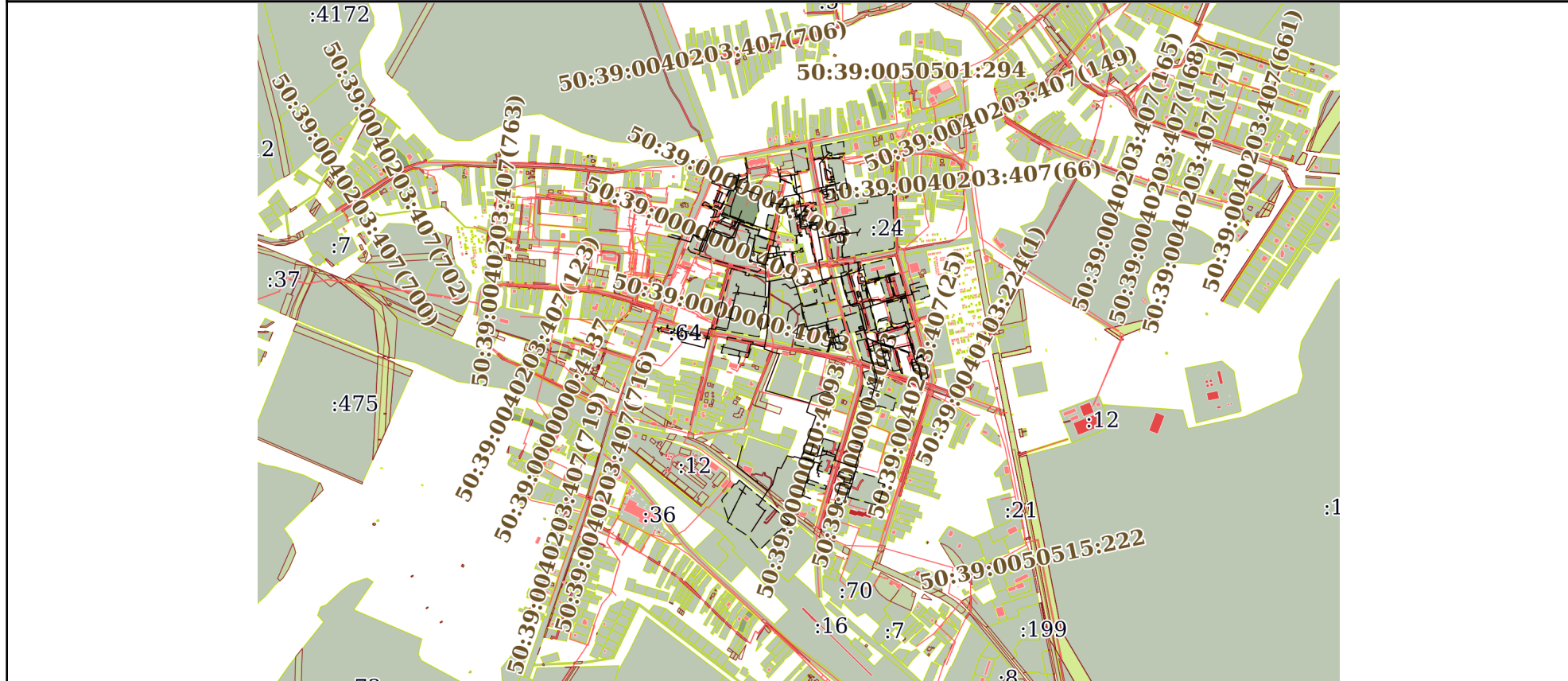
полное наименование должности

инициалы, фамилия

Выписка из Единого государственного реестра недвижимости об объекте недвижимости  
 Описание местоположения объекта недвижимости

Сооружение			
вид объекта недвижимости			
Лист № 1 раздела 5	Всего листов раздела 5: 1	Всего разделов: 4	Всего листов выписки: 31
15.03.2024г. № КУВИ-001/2024-75419067			
Кадастровый номер:		50:39:0000000:4093	

Схема расположения объекта недвижимости (части объекта недвижимости) на земельном участке(ах)



Масштаб 1:20000      Условные обозначения:

ПОЛНОЕ НАИМЕНОВАНИЕ ДОЛЖНОСТИ	 ДОКУМЕНТ ПОДПИСАН ЭЛЕКТРОННОЙ ПОДПИСЬЮ	инициалы, фамилия
	Сертификат: 00BV056B7401CB38D2B3576ACDC8425108 Владелец: ФЕДЕРАЛЬНАЯ СЛУЖБА ГОСУДАРСТВЕННОЙ РЕГИСТРАЦИИ, КАДАСТРА И КАРТОГРАФИИ Действителен: с 27.06.2023 по 19.09.2024	

Выписка из Единого государственного реестра недвижимости об объекте недвижимости  
Описание местоположения объекта недвижимости

Сооружение			
вид объекта недвижимости			
Лист № 1 раздела 5.1	Всего листов раздела 5.1: 26	Всего разделов: 4	Всего листов выписки: 31
15.03.2024г. № КУВИ-001/2024-75419067			
Кадастровый номер:		50:39:0000000:4093	

1. Сведения о координатах характерных точек контура объекта недвижимости						
Система координат МСК-50, зона 2						
Номер точки	Координаты, м		Радиус, м	Средняя квадратическая погрешность определения координат характерных точек контура, м	Глубина, высота, м	
	X	Y			H1	H2
1	2	3	4	5	6	7
1	325772.82	2265471.79	-	0.1	данные отсутствуют	данные отсутствуют
2	325762.53	2265474.48	-	0.1	данные отсутствуют	данные отсутствуют
3	325741.52	2265478.74	-	0.1	данные отсутствуют	данные отсутствуют
4	325746.95	2265530.61	-	0.1	данные отсутствуют	данные отсутствуют
5	325681.86	2265539.42	-	0.1	данные отсутствуют	данные отсутствуют
6	325683.06	2265545.17	-	0.1	данные отсутствуют	данные отсутствуют
7	325614.14	2265554.8	-	0.1	данные отсутствуют	данные отсутствуют
8	325612.15	2265543.99	-	0.1	данные отсутствуют	данные отсутствуют
9	325607.66	2265544.93	-	0.1	данные отсутствуют	данные отсутствуют
10	325572.12	2265551.18	-	0.1	данные отсутствуют	данные отсутствуют
11	325578.02	2265604.55	-	0.1	данные отсутствуют	данные отсутствуют
12	325535.83	2265612.71	-	0.1	данные отсутствуют	данные отсутствуют

 ДОКУМЕНТ ПОДПИСАН ЭЛЕКТРОННОЙ ПОДПИСЬЮ	Сертификат: 00BV056B7401CB38D2B3576ACDC8425108	инициалы, фамилия
	Владелец: ФЕДЕРАЛЬНАЯ СЛУЖБА ГОСУДАРСТВЕННОЙ РЕГИСТРАЦИИ, КАДАСТРА И КАРТОГРАФИИ Действителен: с 27.06.2023 по 19.09.2024	
полное наименование должности		

## Сооружение

вид объекта недвижимости

Лист № 2 раздела 5.1

Всего листов раздела 5.1: 26

Всего разделов: 4

Всего листов выписки: 31

15.03.2024г. № КУВИ-001/2024-75419067

Кадастровый номер:

50:39:0000000:4093

13	325478.56	2265622.87	-	0.1	данные отсутствуют	данные отсутствуют
14	325462.11	2265624.89	-	0.1	данные отсутствуют	данные отсутствуют
15	325459.61	2265612.29	-	0.1	данные отсутствуют	данные отсутствуют
16	325422.41	2265617.64	-	0.1	данные отсутствуют	данные отсутствуют
17	325393.31	2265625.21	-	0.1	данные отсутствуют	данные отсутствуют
18	325385.05	2265592.64	-	0.1	данные отсутствуют	данные отсутствуют
19	325370.6	2265535.64	-	0.1	данные отсутствуют	данные отсутствуют
20	325401.77	2265521.06	-	0.1	данные отсутствуют	данные отсутствуют
21	325388.88	2265448.08	-	0.1	данные отсутствуют	данные отсутствуют
22	325240.6	2265439.32	-	0.1	данные отсутствуют	данные отсутствуют
23	325240.58	2265443.48	-	0.1	данные отсутствуют	данные отсутствуют
24	325237.96	2265443.47	-	0.1	данные отсутствуют	данные отсутствуют
25	325237.98	2265439.42	-	0.1	данные отсутствуют	данные отсутствуют
26	325211.99	2265437.95	-	0.1	данные отсутствуют	данные отсутствуют
27	325167.86	2265429.41	-	0.1	данные отсутствуют	данные отсутствуют
28	325160.57	2265428.29	-	0.1	данные отсутствуют	данные отсутствуют
29	325147.11	2265467.06	-	0.1	данные отсутствуют	данные отсутствуют



ДОКУМЕНТ ПОДПИСАН  
ЭЛЕКТРОННОЙ ПОДПИСЬЮ

Сертификат: 00ВВ056В7401СВ38D2В3576АСDС8425108

Владелец: ФЕДЕРАЛЬНАЯ СЛУЖБА ГОСУДАРСТВЕННОЙ  
РЕГИСТРАЦИИ, КАДАСТРА И КАРТОГРАФИИ  
Действителен: с 27.06.2023 по 19.09.2024

полное наименование должности

инициалы, фамилия



## Сооружение

вид объекта недвижимости

Лист № 3 раздела 5.1

Всего листов раздела 5.1: 26

Всего разделов: 4

Всего листов выписки: 31

15.03.2024г. № КУВИ-001/2024-75419067

Кадастровый номер:

50:39:0000000:4093

30	325144.07	2265479.56	-	0.1	данные отсутствуют	данные отсутствуют
31	325020.42	2265432.52	-	0.1	данные отсутствуют	данные отсутствуют
32	324978.76	2265580.98	-	0.1	данные отсутствуют	данные отсутствуют
33	324948.46	2265571.38	-	0.1	данные отсутствуют	данные отсутствуют
34	324934.6	2265603.02	-	0.1	данные отсутствуют	данные отсутствуют
35	324891.59	2265587.61	-	0.1	данные отсутствуют	данные отсутствуют
36	324892.49	2265584.61	-	0.1	данные отсутствуют	данные отсутствуют
37	324887.86	2265582.93	-	0.1	данные отсутствуют	данные отсутствуют
38	324886.74	2265586.03	-	0.1	данные отсутствуют	данные отсутствуют
39	324835.71	2265567.54	-	0.1	данные отсутствуют	данные отсутствуют
40	324836.36	2265564.27	-	0.1	данные отсутствуют	данные отсутствуют
41	324831.61	2265562.55	-	0.1	данные отсутствуют	данные отсутствуют
42	324830.49	2265565.65	-	0.1	данные отсутствуют	данные отсутствуют
43	324814.34	2265560.48	-	0.1	данные отсутствуют	данные отсутствуют
44	324794.31	2265553.46	-	0.1	данные отсутствуют	данные отсутствуют
45	324791.64	2265552.53	-	0.1	данные отсутствуют	данные отсутствуют
46	324798.55	2265529.17	-	0.1	данные отсутствуют	данные отсутствуют



ДОКУМЕНТ ПОДПИСАН  
ЭЛЕКТРОННОЙ ПОДПИСЬЮ

Сертификат: 00ВВ056В7401СВ38Д2В3576АСDC8425108

Владелец: ФЕДЕРАЛЬНАЯ СЛУЖБА ГОСУДАРСТВЕННОЙ

РЕГИСТРАЦИИ, КАДАСТРА И КАРТОГРАФИИ

Действителен: с 27.06.2023 по 19.09.2024

полное наименование должности

инициалы, фамилия

## Сооружение

вид объекта недвижимости

Лист № 4 раздела 5.1

Всего листов раздела 5.1: 26

Всего разделов: 4

Всего листов выписки: 31

15.03.2024г. № КУВИ-001/2024-75419067

Кадастровый номер:

50:39:0000000:4093

47	324795.45	2265527.24	-	0.1	данные отсутствуют	данные отсутствуют
48	324800.88	2265506.54	-	0.1	данные отсутствуют	данные отсутствуют
49	324758.98	2265485.37	-	0.1	данные отсутствуют	данные отсутствуют
50	324762.19	2265473.4	-	0.1	данные отсутствуют	данные отсутствуют
51	324703.71	2265456.42	-	0.1	данные отсутствуют	данные отсутствуют
52	324684.11	2265440.68	-	0.1	данные отсутствуют	данные отсутствуют
53	324633.81	2265408.81	-	0.1	данные отсутствуют	данные отсутствуют
54	324615.63	2265430.69	-	0.1	данные отсутствуют	данные отсутствуют
55	324545.63	2265385.04	-	0.1	данные отсутствуют	данные отсутствуют
1	325762.53	2265474.48	-	0.1	данные отсутствуют	данные отсутствуют
2	325764.9	2265484.04	-	0.1	данные отсутствуют	данные отсутствуют
1	325760.92	2265540.3	-	0.1	данные отсутствуют	данные отсутствуют
2	325748.86	2265541.89	-	0.1	данные отсутствуют	данные отсутствуют
3	325746.95	2265530.61	-	0.1	данные отсутствуют	данные отсутствуют
1	325604.25	2265528.76	-	0.1	данные отсутствуют	данные отсутствуют
2	325607.66	2265544.93	-	0.1	данные отсутствуют	данные отсутствуют
3	325612.01	2265573.42	-	0.1	данные отсутствуют	данные отсутствуют



ДОКУМЕНТ ПОДПИСАН  
ЭЛЕКТРОННОЙ ПОДПИСЬЮ

Сертификат: 00ВВ056В7401СВ38D2В3576АСDC8425108

Владелец: ФЕДЕРАЛЬНАЯ СЛУЖБА ГОСУДАРСТВЕННОЙ

РЕГИСТРАЦИИ, КАДАСТРА И КАРТОГРАФИИ

Действителен: с 27.06.2023 по 19.09.2024

полное наименование должности

инициалы, фамилия

## Сооружение

вид объекта недвижимости

Лист № 5 раздела 5.1

Всего листов раздела 5.1: 26

Всего разделов: 4

Всего листов выписки: 31

15.03.2024г. № КУВИ-001/2024-75419067

Кадастровый номер:

50:39:0000000:4093

1	325393.31	2265625.21	-	0.1	данные отсутствуют	данные отсутствуют
2	325380.62	2265640.84	-	0.1	данные отсутствуют	данные отсутствуют
1	325410.36	2265582.97	-	0.1	данные отсутствуют	данные отсутствуют
2	325385.05	2265592.64	-	0.1	данные отсутствуют	данные отсутствуют
1	324978.76	2265580.98	-	0.1	данные отсутствуют	данные отсутствуют
2	324987.72	2265585.27	-	0.1	данные отсутствуют	данные отсутствуют
3	325000.57	2265588.65	-	0.1	данные отсутствуют	данные отсутствуют
4	325017.97	2265633.14	-	0.1	данные отсутствуют	данные отсутствуют
5	325012.05	2265650.21	-	0.1	данные отсутствуют	данные отсутствуют
1	324834.67	2265354.95	-	0.1	данные отсутствуют	данные отсутствуют
2	324765.77	2265336.79	-	0.1	данные отсутствуют	данные отсутствуют
3	324714.96	2265400.27	-	0.1	данные отсутствуют	данные отсутствуют
4	324717.12	2265402.11	-	0.1	данные отсутствуют	данные отсутствуют
5	324714.25	2265405.94	-	0.1	данные отсутствуют	данные отсутствуют
6	324712.06	2265404.3	-	0.1	данные отсутствуют	данные отсутствуют
7	324697.85	2265424.05	-	0.1	данные отсутствуют	данные отсутствуют
8	324684.11	2265440.68	-	0.1	данные отсутствуют	данные отсутствуют



ДОКУМЕНТ ПОДПИСАН  
ЭЛЕКТРОННОЙ ПОДПИСЬЮ

Сертификат: 00ВВ056В7401СВ38D2В3576АСDC8425108

Владелец: ФЕДЕРАЛЬНАЯ СЛУЖБА ГОСУДАРСТВЕННОЙ  
РЕГИСТРАЦИИ, КАДАСТРА И КАРТОГРАФИИ  
Действителен: с 27.06.2023 по 19.09.2024

полное наименование должности

инициалы, фамилия

## Сооружение

вид объекта недвижимости

Лист № 6 раздела 5.1

Всего листов раздела 5.1: 26

Всего разделов: 4

Всего листов выписки: 31

15.03.2024г. № КУВИ-001/2024-75419067

Кадастровый номер:

50:39:0000000:4093

1	324638.91	2265401.73	-	0.1	данные отсутствуют	данные отсутствуют
2	324633.81	2265408.81	-	0.1	данные отсутствуют	данные отсутствуют
1	324615.63	2265430.69	-	0.1	данные отсутствуют	данные отсутствуют
2	324618.72	2265433.76	-	0.1	данные отсутствуют	данные отсутствуют
1	325720.75	2265683.02	-	0.1	данные отсутствуют	данные отсутствуют
2	325706.21	2265636.02	-	0.1	данные отсутствуют	данные отсутствуют
3	325705.09	2265626.96	-	0.1	данные отсутствуют	данные отсутствуют
4	325704.02	2265620.71	-	0.1	данные отсутствуют	данные отсутствуют
5	325683.06	2265545.17	-	0.1	данные отсутствуют	данные отсутствуют
6	325681.86	2265539.42	-	0.1	данные отсутствуют	данные отсутствуют
7	325672.92	2265494.41	-	0.1	данные отсутствуют	данные отсутствуют
8	325646.8	2265490.43	-	0.1	данные отсутствуют	данные отсутствуют
9	325654	2265450.17	-	0.1	данные отсутствуют	данные отсутствуют
10	325693.15	2265455.33	-	0.1	данные отсутствуют	данные отсутствуют
11	325692.79	2265457.34	-	0.1	данные отсутствуют	данные отсутствуют
1	325822.23	2265648.12	-	0.1	данные отсутствуют	данные отсутствуют
2	325785.14	2265614.89	-	0.1	данные отсутствуют	данные отсутствуют



ДОКУМЕНТ ПОДПИСАН  
ЭЛЕКТРОННОЙ ПОДПИСЬЮ

Сертификат: 00ВВ056В7401СВ38D2В3576АСDС8425108

Владелец: ФЕДЕРАЛЬНАЯ СЛУЖБА ГОСУДАРСТВЕННОЙ  
РЕГИСТРАЦИИ, КАДАСТРА И КАРТОГРАФИИ  
Действителен: с 27.06.2023 по 19.09.2024

полное наименование должности

инициалы, фамилия

## Сооружение

вид объекта недвижимости

Лист № 7 раздела 5.1

Всего листов раздела 5.1: 26

Всего разделов: 4

Всего листов выписки: 31

15.03.2024г. № КУВИ-001/2024-75419067

Кадастровый номер:

50:39:0000000:4093

3	325705.09	2265626.96	-	0.1	данные отсутствуют	данные отсутствуют
1	325704.02	2265620.71	-	0.1	данные отсутствуют	данные отсутствуют
2	325689.9	2265623.48	-	0.1	данные отсутствуют	данные отсутствуют
3	325678.92	2265631.39	-	0.1	данные отсутствуют	данные отсутствуют
4	325680.92	2265640.85	-	0.1	данные отсутствуют	данные отсутствуют
5	325672.52	2265642.29	-	0.1	данные отсутствуют	данные отсутствуют
1	325654	2265450.17	-	0.1	данные отсутствуют	данные отсутствуют
2	325646.32	2265449.29	-	0.1	данные отсутствуют	данные отсутствуют
3	325644.84	2265456.22	-	0.1	данные отсутствуют	данные отсутствуют
4	325639.16	2265455.44	-	0.1	данные отсутствуют	данные отсутствуют
1	325680.92	2265640.85	-	0.1	данные отсутствуют	данные отсутствуют
2	325681.95	2265645.77	-	0.1	данные отсутствуют	данные отсутствуют
1	325565.11	2265752.89	-	0.1	данные отсутствуют	данные отсутствуют
2	325553.31	2265745.68	-	0.1	данные отсутствуют	данные отсутствуют
3	325552.84	2265741.68	-	0.1	данные отсутствуют	данные отсутствуют
4	325546.94	2265680.74	-	0.1	данные отсутствуют	данные отсутствуют
5	325542.47	2265658.5	-	0.1	данные отсутствуют	данные отсутствуют



ДОКУМЕНТ ПОДПИСАН  
ЭЛЕКТРОННОЙ ПОДПИСЬЮ

Сертификат: 00ВВ056В7401СВ38D2В3576АСDC8425108

Владелец: ФЕДЕРАЛЬНАЯ СЛУЖБА ГОСУДАРСТВЕННОЙ

РЕГИСТРАЦИИ, КАДАСТРА И КАРТОГРАФИИ

Действителен: с 27.06.2023 по 19.09.2024

полное наименование должности

инициалы, фамилия

## Сооружение

вид объекта недвижимости

Лист № 8 раздела 5.1

Всего листов раздела 5.1: 26

Всего разделов: 4

Всего листов выписки: 31

15.03.2024г. № КУВИ-001/2024-75419067

Кадастровый номер:

50:39:0000000:4093

6	325535.83	2265612.71	-	0.1	данные отсутствуют	данные отсутствуют
1	325542.1	2265742.65	-	0.1	данные отсутствуют	данные отсутствуют
2	325552.84	2265741.68	-	0.1	данные отсутствуют	данные отсутствуют
1	325546.94	2265680.74	-	0.1	данные отсутствуют	данные отсутствуют
2	325521.08	2265686.78	-	0.1	данные отсутствуют	данные отсутствуют
3	325518.69	2265674.68	-	0.1	данные отсутствуют	данные отсутствуют
1	325552.48	2265657.11	-	0.1	данные отсутствуют	данные отсутствуют
2	325542.47	2265658.5	-	0.1	данные отсутствуют	данные отсутствуют
1	325393.31	2265625.21	-	0.1	данные отсутствуют	данные отсутствуют
2	325404.48	2265686.53	-	0.1	данные отсутствуют	данные отсутствуют
3	325358.05	2265697.92	-	0.1	данные отсутствуют	данные отсутствуют
4	325321.49	2265709.99	-	0.1	данные отсутствуют	данные отсутствуют
5	325316.33	2265711.7	-	0.1	данные отсутствуют	данные отсутствуют
6	325303.37	2265728.17	-	0.1	данные отсутствуют	данные отсутствуют
7	325308.45	2265745.49	-	0.1	данные отсутствуют	данные отсутствуют
8	325293.31	2265749.62	-	0.1	данные отсутствуют	данные отсутствуют
9	325231.88	2265765.16	-	0.1	данные отсутствуют	данные отсутствуют



ДОКУМЕНТ ПОДПИСАН  
ЭЛЕКТРОННОЙ ПОДПИСЬЮ

Сертификат: 00ВВ056В7401СВ38D2В3576АСDC8425108

Владелец: ФЕДЕРАЛЬНАЯ СЛУЖБА ГОСУДАРСТВЕННОЙ

РЕГИСТРАЦИИ, КАДАСТРА И КАРТОГРАФИИ

Действителен: с 27.06.2023 по 19.09.2024

полное наименование должности

инициалы, фамилия

## Сооружение

вид объекта недвижимости

Лист № 9 раздела 5.1

Всего листов раздела 5.1: 26

Всего разделов: 4

Всего листов выписки: 31

15.03.2024г. № КУВИ-001/2024-75419067

Кадастровый номер:

50:39:0000000:4093

10	325167.99	2265781.7	-	0.1	данные отсутствуют	данные отсутствуют
11	325160.44	2265781.61	-	0.1	данные отсутствуют	данные отсутствуют
12	325063.81	2265809.03	-	0.1	данные отсутствуют	данные отсутствуют
13	324991.64	2265789.56	-	0.1	данные отсутствуют	данные отсутствуют
14	324995.27	2265776.11	-	0.1	данные отсутствуют	данные отсутствуют
1	325321.49	2265709.99	-	0.1	данные отсутствуют	данные отсутствуют
2	325323.66	2265717.23	-	0.1	данные отсутствуют	данные отсутствуют
1	325234.7	2265749.29	-	0.1	данные отсутствуют	данные отсутствуют
2	325229.37	2265751.54	-	0.1	данные отсутствуют	данные отсутствуют
3	325231.88	2265765.16	-	0.1	данные отсутствуют	данные отсутствуют
1	325158.6	2265776.17	-	0.1	данные отсутствуют	данные отсутствуют
2	325160.44	2265781.61	-	0.1	данные отсутствуют	данные отсутствуют
1	325385.35	2265951.93	-	0.1	данные отсутствуют	данные отсутствуют
2	325375.84	2265918.57	-	0.1	данные отсутствуют	данные отсутствуют
3	325350.6	2265925.23	-	0.1	данные отсутствуют	данные отсутствуют
4	325344.23	2265926.68	-	0.1	данные отсутствуют	данные отсутствуют
5	325335.93	2265890.39	-	0.1	данные отсутствуют	данные отсутствуют



ДОКУМЕНТ ПОДПИСАН  
ЭЛЕКТРОННОЙ ПОДПИСЬЮ

Сертификат: 00ВВ056В7401СВ38D2В3576АСDC8425108

Владелец: ФЕДЕРАЛЬНАЯ СЛУЖБА ГОСУДАРСТВЕННОЙ  
РЕГИСТРАЦИИ, КАДАСТРА И КАРТОГРАФИИ  
Действителен: с 27.06.2023 по 19.09.2024

полное наименование должности

инициалы, фамилия

## Сооружение

вид объекта недвижимости

Лист № 10 раздела 5.1

Всего листов раздела 5.1: 26

Всего разделов: 4

Всего листов выписки: 31

15.03.2024г. № КУВИ-001/2024-75419067

Кадастровый номер:

50:39:0000000:4093

6	325308.46	2265796.25	-	0.1	данные отсутствуют	данные отсутствуют
7	325297.94	2265767.65	-	0.1	данные отсутствуют	данные отсутствуют
8	325293.31	2265749.62	-	0.1	данные отсутствуют	данные отсутствуют
1	325428.91	2265763.3	-	0.1	данные отсутствуют	данные отсутствуют
2	325407.56	2265699.51	-	0.1	данные отсутствуют	данные отсутствуют
3	325404.48	2265686.53	-	0.1	данные отсутствуют	данные отсутствуют
1	325429.81	2265723.95	-	0.1	данные отсутствуют	данные отсутствуют
2	325407.56	2265699.51	-	0.1	данные отсутствуют	данные отсутствуют
1	325424.53	2265809.01	-	0.1	данные отсутствуют	данные отсутствуют
2	325398.45	2265815.8	-	0.1	данные отсутствуют	данные отсутствуют
3	325393.16	2265817.17	-	0.1	данные отсутствуют	данные отсутствуют
4	325379.23	2265771.83	-	0.1	данные отсутствуют	данные отсутствуют
5	325348.64	2265781.57	-	0.1	данные отсутствуют	данные отсутствуют
6	325308.46	2265796.25	-	0.1	данные отсутствуют	данные отсутствуют
1	325398.45	2265815.8	-	0.1	данные отсутствуют	данные отсутствуют
2	325404.14	2265839.01	-	0.1	данные отсутствуют	данные отсутствуют
3	325383.64	2265844.61	-	0.1	данные отсутствуют	данные отсутствуют



ДОКУМЕНТ ПОДПИСАН  
ЭЛЕКТРОННОЙ ПОДПИСЬЮ

Сертификат: 00ВВ056В7401СВ38D2В3576АСDC8425108

Владелец: ФЕДЕРАЛЬНАЯ СЛУЖБА ГОСУДАРСТВЕННОЙ  
РЕГИСТРАЦИИ, КАДАСТРА И КАРТОГРАФИИ  
Действителен: с 27.06.2023 по 19.09.2024

полное наименование должности

инициалы, фамилия



## Сооружение

вид объекта недвижимости

Лист № 11 раздела 5.1

Всего листов раздела 5.1: 26

Всего разделов: 4

Всего листов выписки: 31

15.03.2024г. № КУВИ-001/2024-75419067

Кадастровый номер:

50:39:0000000:4093

4	325390.08	2265868.21	-	0.1	данные отсутствуют	данные отсутствуют
1	325403.58	2265766.2	-	0.1	данные отсутствуют	данные отсутствуют
2	325379.23	2265771.83	-	0.1	данные отсутствуют	данные отсутствуют
3	325372.23	2265763.63	-	0.1	данные отсутствуют	данные отсутствуют
1	325350.6	2265925.23	-	0.1	данные отсутствуют	данные отсутствуют
2	325357.42	2265950.53	-	0.1	данные отсутствуют	данные отсутствуют
3	325354.63	2265951.28	-	0.1	данные отсутствуют	данные отсутствуют
1	325167.99	2265781.7	-	0.1	данные отсутствуют	данные отсутствуют
2	325169.01	2265786.56	-	0.1	данные отсутствуют	данные отсутствуют
3	325178.41	2265811.72	-	0.1	данные отсутствуют	данные отсутствуют
4	325179.41	2265821.79	-	0.1	данные отсутствуют	данные отсутствуют
5	325173.51	2265824.02	-	0.1	данные отсутствуют	данные отсутствуют
6	325170.42	2265837.14	-	0.1	данные отсутствуют	данные отсутствуют
7	325166.46	2265852.2	-	0.1	данные отсутствуют	данные отсутствуют
8	325163.21	2265866.51	-	0.1	данные отсутствуют	данные отсутствуют
9	325173.78	2265921.62	-	0.1	данные отсутствуют	данные отсутствуют
10	325176.76	2265930.3	-	0.1	данные отсутствуют	данные отсутствуют



ДОКУМЕНТ ПОДПИСАН  
ЭЛЕКТРОННОЙ ПОДПИСЬЮ

Сертификат: 00ВВ056В7401СВ38D2В3576АСDC8425108

Владелец: ФЕДЕРАЛЬНАЯ СЛУЖБА ГОСУДАРСТВЕННОЙ  
РЕГИСТРАЦИИ, КАДАСТРА И КАРТОГРАФИИ  
Действителен: с 27.06.2023 по 19.09.2024

полное наименование должности

инициалы, фамилия

## Сооружение

вид объекта недвижимости

Лист № 12 раздела 5.1

Всего листов раздела 5.1: 26

Всего разделов: 4

Всего листов выписки: 31

15.03.2024г. № КУВИ-001/2024-75419067

Кадастровый номер:

50:39:0000000:4093

1	325194.9	2265830.17	-	0.1	данные отсутствуют	данные отсутствуют
2	325170.42	2265837.14	-	0.1	данные отсутствуют	данные отсутствуют
1	325166.46	2265852.2	-	0.1	данные отсутствуют	данные отсутствуют
2	325151.93	2265856.39	-	0.1	данные отсутствуют	данные отсутствуют
1	325335.93	2265890.39	-	0.1	данные отсутствуют	данные отсутствуют
2	325328.02	2265892.18	-	0.1	данные отсутствуют	данные отсутствуют
3	325291.26	2265901.56	-	0.1	данные отсутствуют	данные отсутствуют
4	325233.75	2265917.95	-	0.1	данные отсутствуют	данные отсутствуют
5	325214.29	2265910.02	-	0.1	данные отсутствуют	данные отсутствуют
6	325173.78	2265921.62	-	0.1	данные отсутствуют	данные отсутствуют
7	325116.94	2265939.59	-	0.1	данные отсутствуют	данные отсутствуют
1	325317.98	2265886.45	-	0.1	данные отсутствуют	данные отсутствуют
2	325328.02	2265892.18	-	0.1	данные отсутствуют	данные отсутствуют
1	325290.44	2265898.35	-	0.1	данные отсутствуют	данные отсутствуют
2	325291.26	2265901.56	-	0.1	данные отсутствуют	данные отсутствуют
1	325110.73	2265918.77	-	0.1	данные отсутствуют	данные отсутствуют
2	325116.94	2265939.59	-	0.1	данные отсутствуют	данные отсутствуют



ДОКУМЕНТ ПОДПИСАН  
ЭЛЕКТРОННОЙ ПОДПИСЬЮ

Сертификат: 00ВВ056В7401СВ38D2В3576АСDC8425108

Владелец: ФЕДЕРАЛЬНАЯ СЛУЖБА ГОСУДАРСТВЕННОЙ  
РЕГИСТРАЦИИ, КАДАСТРА И КАРТОГРАФИИ  
Действителен: с 27.06.2023 по 19.09.2024

полное наименование должности

инициалы, фамилия

## Сооружение

вид объекта недвижимости

Лист № 13 раздела 5.1

Всего листов раздела 5.1: 26

Всего разделов: 4

Всего листов выписки: 31

15.03.2024г. № КУВИ-001/2024-75419067

Кадастровый номер:

50:39:0000000:4093

3	325119.53	2265946.47	-	0.1	данные отсутствуют	данные отсутствуют
1	325377.23	2265489.46	-	0.1	данные отсутствуют	данные отсутствуют
2	325379.25	2265500.53	-	0.1	данные отсутствуют	данные отсутствуют
3	325364.62	2265516.54	-	0.1	данные отсутствуют	данные отсутствуют
4	325370.6	2265535.64	-	0.1	данные отсутствуют	данные отсутствуют
5	325346.52	2265543.17	-	0.1	данные отсутствуют	данные отсутствуют
6	325322.27	2265550.76	-	0.1	данные отсутствуют	данные отсутствуют
7	325313.9	2265552.04	-	0.1	данные отсутствуют	данные отсутствуют
8	325283.23	2265558.9	-	0.1	данные отсутствуют	данные отсутствуют
9	325223.57	2265576.01	-	0.1	данные отсутствуют	данные отсутствуют
10	325239.53	2265636.14	-	0.1	данные отсутствуют	данные отсутствуют
11	325197.87	2265646.8	-	0.1	данные отсутствуют	данные отсутствуют
12	325198.95	2265659.71	-	0.1	данные отсутствуют	данные отсутствуют
13	325177.73	2265665.85	-	0.1	данные отсутствуют	данные отсутствуют
14	325176.16	2265658.81	-	0.1	данные отсутствуют	данные отсутствуют
15	325164.25	2265661.73	-	0.1	данные отсутствуют	данные отсутствуют
1	325343.15	2265530.6	-	0.1	данные отсутствуют	данные отсутствуют



ДОКУМЕНТ ПОДПИСАН  
ЭЛЕКТРОННОЙ ПОДПИСЬЮ

Сертификат: 00ВВ056В7401СВ38Д2В3576АСDC8425108

Владелец: ФЕДЕРАЛЬНАЯ СЛУЖБА ГОСУДАРСТВЕННОЙ  
РЕГИСТРАЦИИ, КАДАСТРА И КАРТОГРАФИИ  
Действителен: с 27.06.2023 по 19.09.2024

полное наименование должности

инициалы, фамилия

## Сооружение

вид объекта недвижимости

Лист № 14 раздела 5.1

Всего листов раздела 5.1: 26

Всего разделов: 4

Всего листов выписки: 31

15.03.2024г. № КУВИ-001/2024-75419067

Кадастровый номер:

50:39:0000000:4093

2	325346.52	2265543.17	-	0.1	данные отсутствуют	данные отсутствуют
1	325255.71	2265506.36	-	0.1	данные отсутствуют	данные отсутствуют
2	325285.51	2265510.42	-	0.1	данные отсутствуют	данные отсутствуют
3	325313.9	2265552.04	-	0.1	данные отсутствуют	данные отсутствуют
1	325283.23	2265558.9	-	0.1	данные отсутствуют	данные отсутствуют
2	325285.1	2265563.48	-	0.1	данные отсутствуют	данные отсутствуют
1	325239.53	2265636.14	-	0.1	данные отсутствуют	данные отсутствуют
2	325242.08	2265645.73	-	0.1	данные отсутствуют	данные отсутствуют
1	325198.95	2265659.71	-	0.1	данные отсутствуют	данные отсутствуют
2	325202.16	2265677.95	-	0.1	данные отсутствуют	данные отсутствуют
3	325182.64	2265683.58	-	0.1	данные отсутствуют	данные отсутствуют
4	325174.79	2265694.43	-	0.1	данные отсутствуют	данные отсутствуют
1	325177.73	2265665.85	-	0.1	данные отсутствуют	данные отсутствуют
2	325172.36	2265668.44	-	0.1	данные отсутствуют	данные отсутствуют
1	325313.9	2265552.04	-	0.1	данные отсутствуют	данные отсутствуют
2	325314.91	2265556.81	-	0.1	данные отсутствуют	данные отсутствуют
3	325303.82	2265559.64	-	0.1	данные отсутствуют	данные отсутствуют



ДОКУМЕНТ ПОДПИСАН  
ЭЛЕКТРОННОЙ ПОДПИСЬЮ

Сертификат: 00ВВ056В7401СВ38D2В3576АСDC8425108

Владелец: ФЕДЕРАЛЬНАЯ СЛУЖБА ГОСУДАРСТВЕННОЙ  
РЕГИСТРАЦИИ, КАДАСТРА И КАРТОГРАФИИ  
Действителен: с 27.06.2023 по 19.09.2024

полное наименование должности

инициалы, фамилия

## Сооружение

вид объекта недвижимости

Лист № 15 раздела 5.1

Всего листов раздела 5.1: 26

Всего разделов: 4

Всего листов выписки: 31

15.03.2024г. № КУВИ-001/2024-75419067

Кадастровый номер:

50:39:0000000:4093

4	325316.63	2265606.94	-	0.1	данные отсутствуют	данные отсутствуют
5	325325.73	2265604.17	-	0.1	данные отсутствуют	данные отсутствуют
6	325326.04	2265605.1	-	0.1	данные отсутствуют	данные отсутствуют
1	324814.34	2265560.48	-	0.1	данные отсутствуют	данные отсутствуют
2	324808.19	2265576.28	-	0.1	данные отсутствуют	данные отсутствуют
3	324802.38	2265593.5	-	0.1	данные отсутствуют	данные отсутствуют
4	324798.63	2265603.62	-	0.1	данные отсутствуют	данные отсутствуют
5	324805.89	2265637.16	-	0.1	данные отсутствуют	данные отсутствуют
6	324796.72	2265669.2	-	0.1	данные отсутствуют	данные отсутствуют
7	324786.17	2265666.49	-	0.1	данные отсутствуют	данные отсутствуют
8	324762.61	2265734.73	-	0.1	данные отсутствуют	данные отсутствуют
9	324760.62	2265739.71	-	0.1	данные отсутствуют	данные отсутствуют
10	324706.73	2265724.09	-	0.1	данные отсутствуют	данные отсутствуют
11	324688.62	2265719.05	-	0.1	данные отсутствуют	данные отсутствуют
12	324693.42	2265702.59	-	0.1	данные отсутствуют	данные отсутствуют
1	324802.38	2265593.5	-	0.1	данные отсутствуют	данные отсутствуют
2	324806.33	2265594.7	-	0.1	данные отсутствуют	данные отсутствуют



ДОКУМЕНТ ПОДПИСАН  
ЭЛЕКТРОННОЙ ПОДПИСЬЮ

Сертификат: 00ВВ056В7401СВ38D2В3576АСDC8425108

Владелец: ФЕДЕРАЛЬНАЯ СЛУЖБА ГОСУДАРСТВЕННОЙ  
РЕГИСТРАЦИИ, КАДАСТРА И КАРТОГРАФИИ  
Действителен: с 27.06.2023 по 19.09.2024

полное наименование должности

инициалы, фамилия

## Сооружение

вид объекта недвижимости

Лист № 16 раздела 5.1

Всего листов раздела 5.1: 26

Всего разделов: 4

Всего листов выписки: 31

15.03.2024г. № КУВИ-001/2024-75419067

Кадастровый номер:

50:39:0000000:4093

1	324805.89	2265637.16	-	0.1	данные отсутствуют	данные отсутствуют
2	324818.76	2265640.67	-	0.1	данные отсутствуют	данные отсутствуют
1	324850.98	2265737	-	0.1	данные отсутствуют	данные отсутствуют
2	324843.38	2265759.64	-	0.1	данные отсутствуют	данные отсутствуют
3	324762.61	2265734.73	-	0.1	данные отсутствуют	данные отсутствуют
1	324760.62	2265739.71	-	0.1	данные отсутствуют	данные отсутствуют
2	324769.46	2265744.47	-	0.1	данные отсутствуют	данные отсутствуют
1	324714.12	2265696.59	-	0.1	данные отсутствуют	данные отсутствуют
2	324706.73	2265724.09	-	0.1	данные отсутствуют	данные отсутствуют
1	324794.31	2265553.46	-	0.1	данные отсутствуют	данные отсутствуют
2	324789.05	2265571.01	-	0.1	данные отсутствуют	данные отсутствуют
3	324786.74	2265578.05	-	0.1	данные отсутствуют	данные отсутствуют
4	324779.7	2265599.22	-	0.1	данные отсутствуют	данные отсутствуют
5	324775.79	2265615.16	-	0.1	данные отсутствуют	данные отсутствуют
6	324768.66	2265613.59	-	0.1	данные отсутствуют	данные отсутствуют
7	324765.86	2265622.3	-	0.1	данные отсутствуют	данные отсутствуют
1	324789.05	2265571.01	-	0.1	данные отсутствуют	данные отсутствуют



ДОКУМЕНТ ПОДПИСАН  
ЭЛЕКТРОННОЙ ПОДПИСЬЮ

Сертификат: 00ВВ056В7401СВ38D2В3576АСDC8425108

Владелец: ФЕДЕРАЛЬНАЯ СЛУЖБА ГОСУДАРСТВЕННОЙ

РЕГИСТРАЦИИ, КАДАСТРА И КАРТОГРАФИИ

Действителен: с 27.06.2023 по 19.09.2024

полное наименование должности

инициалы, фамилия

## Сооружение

вид объекта недвижимости

Лист № 17 раздела 5.1

Всего листов раздела 5.1: 26

Всего разделов: 4

Всего листов выписки: 31

15.03.2024г. № КУВИ-001/2024-75419067

Кадастровый номер:

50:39:0000000:4093

2	324786.7	2265570.19	-	0.1	данные отсутствуют	данные отсутствуют
1	324786.74	2265578.05	-	0.1	данные отсутствуют	данные отсутствуют
2	324784.39	2265577.23	-	0.1	данные отсутствуют	данные отсутствуют
1	324656.91	2265585.08	-	0.1	данные отсутствуют	данные отсутствуют
2	324668.1	2265555.9	-	0.1	данные отсутствуют	данные отсутствуют
3	324751.85	2265582.84	-	0.1	данные отсутствуют	данные отсутствуют
4	324779.7	2265599.22	-	0.1	данные отсутствуют	данные отсутствуют
1	324730.82	2265614.7	-	0.1	данные отсутствуют	данные отсутствуют
2	324732.35	2265610.12	-	0.1	данные отсутствуют	данные отсутствуют
3	324741.15	2265612.61	-	0.1	данные отсутствуют	данные отсутствуют
4	324743.17	2265606.95	-	0.1	данные отсутствуют	данные отсутствуют
5	324768.66	2265613.59	-	0.1	данные отсутствуют	данные отсутствуют
1	324690.48	2265343.78	-	0.1	данные отсутствуют	данные отсутствуют
2	324671.81	2265365.92	-	0.1	данные отсутствуют	данные отсутствуют
1	325112.26	2265340.86	-	0.1	данные отсутствуют	данные отсутствуют
2	325133.89	2265347.7	-	0.1	данные отсутствуют	данные отсутствуют
3	325135.85	2265341.06	-	0.1	данные отсутствуют	данные отсутствуют



ДОКУМЕНТ ПОДПИСАН  
ЭЛЕКТРОННОЙ ПОДПИСЬЮ

Сертификат: 00ВВ056В7401СВ38D2В3576АСDC8425108

Владелец: ФЕДЕРАЛЬНАЯ СЛУЖБА ГОСУДАРСТВЕННОЙ  
РЕГИСТРАЦИИ, КАДАСТРА И КАРТОГРАФИИ  
Действителен: с 27.06.2023 по 19.09.2024

полное наименование должности

инициалы, фамилия

## Сооружение

вид объекта недвижимости

Лист № 18 раздела 5.1

Всего листов раздела 5.1: 26

Всего разделов: 4

Всего листов выписки: 31

15.03.2024г. № КУВИ-001/2024-75419067

Кадастровый номер:

50:39:0000000:4093

4	325154.01	2265346.44	-	0.1	данные отсутствуют	данные отсутствуют
5	325147.16	2265375.65	-	0.1	данные отсутствуют	данные отсутствуют
6	325177.7	2265382.5	-	0.1	данные отсутствуют	данные отсутствуют
7	325167.86	2265429.41	-	0.1	данные отсутствуют	данные отсутствуют
1	325169.53	2265284.21	-	0.1	данные отсутствуют	данные отсутствуют
2	325154.01	2265346.44	-	0.1	данные отсутствуют	данные отсутствуют
1	325388.88	2265448.08	-	0.1	данные отсутствуют	данные отсутствуют
2	325388.88	2265444.79	-	0.1	данные отсутствуют	данные отсутствуют
3	325334.3	2265441.79	-	0.1	данные отсутствуют	данные отсутствуют
4	325334.92	2265435.92	-	0.1	данные отсутствуют	данные отсутствуют
5	325341.28	2265393.63	-	0.1	данные отсутствуют	данные отсутствуют
6	325350.53	2265342.96	-	0.1	данные отсутствуют	данные отсутствуют
7	325344	2265341.52	-	0.1	данные отсутствуют	данные отсутствуют
8	325345.8	2265333.38	-	0.1	данные отсутствуют	данные отсутствуют
9	325323.61	2265327.94	-	0.1	данные отсутствуют	данные отсутствуют
10	325264.68	2265313.2	-	0.1	данные отсутствуют	данные отсутствуют
11	325227.61	2265304.22	-	0.1	данные отсутствуют	данные отсутствуют



ДОКУМЕНТ ПОДПИСАН  
ЭЛЕКТРОННОЙ ПОДПИСЬЮ

Сертификат: 00ВВ056В7401СВ38D2В3576АСDC8425108

Владелец: ФЕДЕРАЛЬНАЯ СЛУЖБА ГОСУДАРСТВЕННОЙ

РЕГИСТРАЦИИ, КАДАСТРА И КАРТОГРАФИИ

Действителен: с 27.06.2023 по 19.09.2024

полное наименование должности

инициалы, фамилия



## Сооружение

вид объекта недвижимости

Лист № 19 раздела 5.1

Всего листов раздела 5.1: 26

Всего разделов: 4

Всего листов выписки: 31

15.03.2024г. № КУВИ-001/2024-75419067

Кадастровый номер:

50:39:0000000:4093

12	325235.14	2265265.72	-	0.1	данные отсутствуют	данные отсутствуют
13	325226.47	2265263.21	-	0.1	данные отсутствуют	данные отсутствуют
14	325228.79	2265249.3	-	0.1	данные отсутствуют	данные отсутствуют
15	325229.78	2265243.43	-	0.1	данные отсутствуют	данные отсутствуют
16	325165.38	2265226.9	-	0.1	данные отсутствуют	данные отсутствуют
17	325184.73	2265148.75	-	0.1	данные отсутствуют	данные отсутствуют
1	325334.92	2265435.92	-	0.1	данные отсутствуют	данные отсутствуют
2	325302.37	2265435.92	-	0.1	данные отсутствуют	данные отсутствуют
3	325304.18	2265425.76	-	0.1	данные отсутствуют	данные отсутствуют
1	325352.23	2265396.05	-	0.1	данные отсутствуют	данные отсутствуют
2	325341.28	2265393.63	-	0.1	данные отсутствуют	данные отсутствуют
1	325350.53	2265342.96	-	0.1	данные отсутствуют	данные отсутствуют
2	325351.07	2265338.18	-	0.1	данные отсутствуют	данные отсутствуют
3	325370.27	2265342.82	-	0.1	данные отсутствуют	данные отсутствуют
4	325373.84	2265333.64	-	0.1	данные отсутствуют	данные отсутствуют
5	325380.12	2265335.3	-	0.1	данные отсутствуют	данные отсутствуют
1	325325.47	2265320.49	-	0.1	данные отсутствуют	данные отсутствуют



ДОКУМЕНТ ПОДПИСАН  
ЭЛЕКТРОННОЙ ПОДПИСЬЮ

Сертификат: 00ВВ056В7401СВ38D2В3576АСDC8425108

Владелец: ФЕДЕРАЛЬНАЯ СЛУЖБА ГОСУДАРСТВЕННОЙ  
РЕГИСТРАЦИИ, КАДАСТРА И КАРТОГРАФИИ  
Действителен: с 27.06.2023 по 19.09.2024

полное наименование должности

инициалы, фамилия

## Сооружение

вид объекта недвижимости

Лист № 20 раздела 5.1

Всего листов раздела 5.1: 26

Всего разделов: 4

Всего листов выписки: 31

15.03.2024г. № КУВИ-001/2024-75419067

Кадастровый номер:

50:39:0000000:4093

2	325323.61	2265327.94	-	0.1	данные отсутствуют	данные отсутствуют
1	325268.54	2265299.23	-	0.1	данные отсутствуют	данные отсутствуют
2	325264.68	2265313.2	-	0.1	данные отсутствуют	данные отсутствуют
3	325261.53	2265324.63	-	0.1	данные отсутствуют	данные отсутствуют
1	325242.23	2265251.23	-	0.1	данные отсутствуют	данные отсутствуют
2	325241.21	2265254.06	-	0.1	данные отсутствуют	данные отсутствуют
3	325228.79	2265249.3	-	0.1	данные отсутствуют	данные отсутствуют
1	325349.14	2265322.96	-	0.1	данные отсутствуют	данные отсутствуют
2	325351.07	2265338.18	-	0.1	данные отсутствуют	данные отсутствуют
1	325694.16	2265269.46	-	0.1	данные отсутствуют	данные отсутствуют
2	325687.14	2265288.15	-	0.1	данные отсутствуют	данные отсутствуют
3	325654.91	2265274.18	-	0.1	данные отсутствуют	данные отсутствуют
4	325639.69	2265317.57	-	0.1	данные отсутствуют	данные отсутствуют
5	325606.92	2265312.41	-	0.1	данные отсутствуют	данные отсутствуют
6	325595.13	2265340.53	-	0.1	данные отсутствуют	данные отсутствуют
7	325592.41	2265347.01	-	0.1	данные отсутствуют	данные отсутствуют
8	325563.7	2265434.44	-	0.1	данные отсутствуют	данные отсутствуют



ДОКУМЕНТ ПОДПИСАН  
ЭЛЕКТРОННОЙ ПОДПИСЬЮ

Сертификат: 00ВВ056В7401СВ38D2В3576АСDC8425108

Владелец: ФЕДЕРАЛЬНАЯ СЛУЖБА ГОСУДАРСТВЕННОЙ  
РЕГИСТРАЦИИ, КАДАСТРА И КАРТОГРАФИИ  
Действителен: с 27.06.2023 по 19.09.2024

полное наименование должности

инициалы, фамилия

## Сооружение

вид объекта недвижимости

Лист № 21 раздела 5.1

Всего листов раздела 5.1: 26

Всего разделов: 4

Всего листов выписки: 31

15.03.2024г. № КУВИ-001/2024-75419067

Кадастровый номер:

50:39:0000000:4093

9	325553.18	2265466.47	-	0.1	данные отсутствуют	данные отсутствуют
10	325525.49	2265460.76	-	0.1	данные отсутствуют	данные отсутствуют
11	325507.26	2265456.99	-	0.1	данные отсутствуют	данные отсутствуют
12	325508.79	2265448.08	-	0.1	данные отсутствуют	данные отсутствуют
13	325482.34	2265441.68	-	0.1	данные отсутствуют	данные отсутствуют
14	325463.7	2265437.79	-	0.1	данные отсутствуют	данные отсутствуют
15	325463.06	2265440.36	-	0.1	данные отсутствуют	данные отсутствуют
16	325457.57	2265438.99	-	0.1	данные отсутствуют	данные отсутствуют
17	325458.59	2265436.39	-	0.1	данные отсутствуют	данные отсутствуют
18	325443.85	2265432.34	-	0.1	данные отсутствуют	данные отсутствуют
19	325388.09	2265434.02	-	0.1	данные отсутствуют	данные отсутствуют
20	325388.88	2265444.79	-	0.1	данные отсутствуют	данные отсутствуют
1	325661.62	2265257.19	-	0.1	данные отсутствуют	данные отсутствуют
2	325654.91	2265274.18	-	0.1	данные отсутствуют	данные отсутствуют
1	325750.62	2265342.91	-	0.1	данные отсутствуют	данные отсутствуют
2	325697.07	2265331.57	-	0.1	данные отсутствуют	данные отсутствуют
3	325694.84	2265336.15	-	0.1	данные отсутствуют	данные отсутствуют



ДОКУМЕНТ ПОДПИСАН  
ЭЛЕКТРОННОЙ ПОДПИСЬЮ

Сертификат: 00ВВ056В7401СВ38D2В3576АСDC8425108

Владелец: ФЕДЕРАЛЬНАЯ СЛУЖБА ГОСУДАРСТВЕННОЙ

РЕГИСТРАЦИИ, КАДАСТРА И КАРТОГРАФИИ

Действителен: с 27.06.2023 по 19.09.2024

полное наименование должности

инициалы, фамилия

## Сооружение

вид объекта недвижимости

Лист № 22 раздела 5.1

Всего листов раздела 5.1: 26

Всего разделов: 4

Всего листов выписки: 31

15.03.2024г. № КУВИ-001/2024-75419067

Кадастровый номер:

50:39:0000000:4093

4	325639.69	2265317.57	-	0.1	данные отсутствуют	данные отсутствуют
1	325603.52	2265247.62	-	0.1	данные отсутствуют	данные отсутствуют
2	325605.77	2265275.32	-	0.1	данные отсутствуют	данные отсутствуют
3	325616.27	2265280.36	-	0.1	данные отсутствуют	данные отсутствуют
4	325606.92	2265312.41	-	0.1	данные отсутствуют	данные отсутствуют
1	325625.83	2265352.66	-	0.1	данные отсутствуют	данные отсутствуют
2	325595.13	2265340.53	-	0.1	данные отсутствуют	данные отсутствуют
3	325571.34	2265328.17	-	0.1	данные отсутствуют	данные отсутствуют
4	325573.9	2265316.99	-	0.1	данные отсутствуют	данные отсутствуют
5	325562.6	2265312.43	-	0.1	данные отсутствуют	данные отсутствуют
1	325563.7	2265434.44	-	0.1	данные отсутствуют	данные отсутствуют
2	325578.05	2265438.87	-	0.1	данные отсутствуют	данные отсутствуют
3	325577.44	2265441.2	-	0.1	данные отсутствуют	данные отсутствуют
1	325592.41	2265347.01	-	0.1	данные отсутствуют	данные отсутствуют
2	325534.65	2265328.56	-	0.1	данные отсутствуют	данные отсутствуют
3	325565.08	2265252.09	-	0.1	данные отсутствуют	данные отсутствуют
4	325487.9	2265220.93	-	0.1	данные отсутствуют	данные отсутствуют



ДОКУМЕНТ ПОДПИСАН  
ЭЛЕКТРОННОЙ ПОДПИСЬЮ

Сертификат: 00ВВ056В7401СВ38D2В3576АСDC8425108

Владелец: ФЕДЕРАЛЬНАЯ СЛУЖБА ГОСУДАРСТВЕННОЙ  
РЕГИСТРАЦИИ, КАДАСТРА И КАРТОГРАФИИ  
Действителен: с 27.06.2023 по 19.09.2024

полное наименование должности

инициалы, фамилия

## Сооружение

вид объекта недвижимости

Лист № 23 раздела 5.1

Всего листов раздела 5.1: 26

Всего разделов: 4

Всего листов выписки: 31

15.03.2024г. № КУВИ-001/2024-75419067

Кадастровый номер:

50:39:0000000:4093

5	325497.79	2265192.41	-	0.1	данные отсутствуют	данные отсутствуют
1	325523.01	2265467.99	-	0.1	данные отсутствуют	данные отсутствуют
2	325525.49	2265460.76	-	0.1	данные отсутствуют	данные отсутствуют
3	325544.05	2265406.58	-	0.1	данные отсутствуют	данные отсутствуют
4	325558.96	2265411.96	-	0.1	данные отсутствуют	данные отсутствуют
5	325583.17	2265347.4	-	0.1	данные отсутствуют	данные отсутствуют
1	325513.2	2265475.63	-	0.1	данные отсутствуют	данные отсутствуют
2	325504.51	2265472.95	-	0.1	данные отсутствуют	данные отсутствуют
3	325507.26	2265456.99	-	0.1	данные отсутствуют	данные отсутствуют
1	325534.2	2265137.41	-	0.1	данные отсутствуют	данные отсутствуют
2	325520.84	2265179.76	-	0.1	данные отсутствуют	данные отсутствуют
3	325543.48	2265189.01	-	0.1	данные отсутствуют	данные отсутствуют
4	325524.59	2265232.32	-	0.1	данные отсутствуют	данные отсутствуют
5	325565.08	2265252.09	-	0.1	данные отсутствуют	данные отсутствуют
1	325564.13	2265365.42	-	0.1	данные отсутствуют	данные отсутствуют
2	325560	2265376	-	0.1	данные отсутствуют	данные отсутствуют
3	325553.49	2265373.45	-	0.1	данные отсутствуют	данные отсутствуют



ДОКУМЕНТ ПОДПИСАН  
ЭЛЕКТРОННОЙ ПОДПИСЬЮ

Сертификат: 00ВВ056В7401СВ38D2В3576АСDC8425108

Владелец: ФЕДЕРАЛЬНАЯ СЛУЖБА ГОСУДАРСТВЕННОЙ  
РЕГИСТРАЦИИ, КАДАСТРА И КАРТОГРАФИИ  
Действителен: с 27.06.2023 по 19.09.2024

полное наименование должности

инициалы, фамилия

## Сооружение

вид объекта недвижимости

Лист № 24 раздела 5.1

Всего листов раздела 5.1: 26

Всего разделов: 4

Всего листов выписки: 31

15.03.2024г. № КУВИ-001/2024-75419067

Кадастровый номер:

50:39:0000000:4093

4	325550.37	2265381.45	-	0.1	данные отсутствуют	данные отсутствуют
5	325536.64	2265377.17	-	0.1	данные отсутствуют	данные отсутствуют
6	325530.28	2265397.55	-	0.1	данные отсутствуют	данные отсутствуют
7	325490.38	2265387.04	-	0.1	данные отсутствуют	данные отсутствуют
8	325458.46	2265378.78	-	0.1	данные отсутствуют	данные отсутствуют
9	325443.85	2265432.34	-	0.1	данные отсутствуют	данные отсутствуют
1	325536.64	2265377.17	-	0.1	данные отсутствуют	данные отсутствуют
2	325512.76	2265369.71	-	0.1	данные отсутствуют	данные отсутствуют
1	325490.38	2265387.04	-	0.1	данные отсутствуют	данные отсутствуют
2	325487.89	2265397.44	-	0.1	данные отсутствуют	данные отсутствуют
3	325482.53	2265414.53	-	0.1	данные отсутствуют	данные отсутствуют
1	325482.34	2265441.68	-	0.1	данные отсутствуют	данные отсутствуют
2	325482.15	2265457.92	-	0.1	данные отсутствуют	данные отсутствуют
3	325488.28	2265495.42	-	0.1	данные отсутствуют	данные отсутствуют
4	325487.33	2265527.04	-	0.1	данные отсутствуют	данные отсутствуют
5	325489.46	2265539.45	-	0.1	данные отсутствуют	данные отсутствуют
6	325485.38	2265540.73	-	0.1	данные отсутствуют	данные отсутствуют



ДОКУМЕНТ ПОДПИСАН  
ЭЛЕКТРОННОЙ ПОДПИСЬЮ

Сертификат: 00ВВ056В7401СВ38D2В3576АСDС8425108

Владелец: ФЕДЕРАЛЬНАЯ СЛУЖБА ГОСУДАРСТВЕННОЙ  
РЕГИСТРАЦИИ, КАДАСТРА И КАРТОГРАФИИ  
Действителен: с 27.06.2023 по 19.09.2024

полное наименование должности

инициалы, фамилия



Сооружение						
вид объекта недвижимости						
Лист № 25 раздела 5.1		Всего листов раздела 5.1: 26		Всего разделов: 4		Всего листов выписки: 31
15.03.2024г. № КУВИ-001/2024-75419067						
Кадастровый номер:				50:39:0000000:4093		
1	325482.15	2265457.92	-	0.1	данные отсутствуют	данные отсутствуют
2	325467.72	2265461.25	-	0.1	данные отсутствуют	данные отсутствуют
1	325488.28	2265495.42	-	0.1	данные отсутствуют	данные отсутствуют
2	325474.57	2265498.53	-	0.1	данные отсутствуют	данные отсутствуют
1	324775.79	2265615.16	-	0.1	данные отсутствуют	данные отсутствуют
2	324774.88	2265618.27	-	0.1	данные отсутствуют	данные отсутствуют
3	324782.83	2265620.83	-	0.1	данные отсутствуют	данные отсутствуют
4	324781.9	2265624.08	-	0.1	данные отсутствуют	данные отсутствуют
2. Сведения о предельных высоте и глубине конструктивных элементов объекта недвижимости						
Предельная глубина конструктивных элементов объекта недвижимости, м				данные отсутствуют		
Предельная высота конструктивных элементов объекта недвижимости, м				данные отсутствуют		



ДОКУМЕНТ ПОДПИСАН  
ЭЛЕКТРОННОЙ ПОДПИСЬЮ

Сертификат: 00ВВ056В7401СВ38D2В3576АСDС8425108

Владелец: ФЕДЕРАЛЬНАЯ СЛУЖБА ГОСУДАРСТВЕННОЙ  
РЕГИСТРАЦИИ, КАДАСТРА И КАРТОГРАФИИ  
Действителен: с 27.06.2023 по 19.09.2024

полное наименование должности

инициалы, фамилия

Сооружение			
вид объекта недвижимости			
Лист № 26 раздела 5.1	Всего листов раздела 5.1: 26	Всего разделов: 4	Всего листов выписки: 31

15.03.2024г. № КУВИ-001/2024-75419067

Кадастровый номер: 50:39:0000000:4093

## 3. Сведения о характерных точках пересечения контура объекта недвижимости с контуром (контурами) иных зданий, сооружений, объектов незавершенного строительства

Система координат МСК-50, зона 2

Номера характерных точек контура	Координаты, м		Средняя квадратическая погрешность определения координат характерных точек контура, м	Глубина, высота, м		Кадастровые номера иных объектов недвижимости, с контурами которых пересекается контур данного объекта недвижимости
	X	Y		H1	H2	
1	2	3	4	5	6	7
данные отсутствуют	данные отсутствуют	данные отсутствуют	данные отсутствуют	данные отсутствуют	данные отсутствуют	данные отсутствуют



ДОКУМЕНТ ПОДПИСАН  
ЭЛЕКТРОННОЙ ПОДПИСЬЮ

Сертификат: 00ВВ056В7401СВ38D2В3576АСDС8425108

Владелец: ФЕДЕРАЛЬНАЯ СЛУЖБА ГОСУДАРСТВЕННОЙ  
РЕГИСТРАЦИИ, КАДАСТРА И КАРТОГРАФИИ  
Действителен: с 27.06.2023 по 19.09.2024

полное наименование должности

инициалы, фамилия

**Филиал публично-правовой компании "Роскадастр" по Московской области**

полное наименование органа регистрации прав

Выписка из Единого государственного реестра недвижимости об объекте недвижимости

Сведения о характеристиках объекта недвижимости

На основании запроса от 15.03.2024, поступившего на рассмотрение 15.03.2024, сообщаем, что согласно записям Единого государственного реестра недвижимости:

Раздел 1 Лист 1

Сооружение			
вид объекта недвижимости			

Лист № 1 раздела 1	Всего листов раздела 1: 2	Всего разделов: 4	Всего листов выписки: 7
--------------------	---------------------------	-------------------	-------------------------

15.03.2024г. № КУВИ-001/2024-75419061	
Кадастровый номер:	50:39:0000000:4166
Номер кадастрового квартала:	50:39:0000000
Дата присвоения кадастрового номера:	15.04.2015

Ранее присвоенный государственный учетный номер:	данные отсутствуют		
Местоположение:	Московская область, Серебряно-Прудский район, р.п. Серебряные Пруды, мкр. Юбилейный		
Площадь:	данные отсутствуют		
Основная характеристика (для сооружения):	тип	значение	единица измерения
	протяженность	958	в метрах
Назначение:	сооружения коммунального хозяйства		
Наименование:	Сооружения		
Количество этажей, в том числе подземных этажей:	данные отсутствуют		
Год ввода в эксплуатацию по завершении строительства:	данные отсутствуют		
Год завершения строительства:	1965		
Кадастровая стоимость, руб.:	765363.21		
Кадастровые номера иных объектов недвижимости, в пределах которых расположен объект недвижимости:	50:39:0000000:4287, 50:39:0000000:4476, 50:39:0050508:27, 50:39:0050508:29, 50:39:0050508:36, 50:39:0050508:40		
Кадастровые номера помещений, машино-мест, расположенных в здании или сооружении:	данные отсутствуют		
Кадастровые номера объектов недвижимости, из которых образован объект недвижимости:	данные отсутствуют		
Кадастровые номера образованных объектов недвижимости:	данные отсутствуют		
Сведения о включении объекта недвижимости в состав предприятия как имущественного комплекса:	данные отсутствуют		
Сведения о включении объекта недвижимости в состав единого недвижимого комплекса:	данные отсутствуют		

 ДОКУМЕНТ ПОДПИСАН ЭЛЕКТРОННОЙ ПОДПИСЬЮ Сертификат: 00ВВ056В7401СВ38D2В3576АСDС8425108 Владелец: ФЕДЕРАЛЬНАЯ СЛУЖБА ГОСУДАРСТВЕННОЙ РЕГИСТРАЦИИ, КАДАСТРА И КАРТОГРАФИИ Действителен: с 27.06.2023 по 19.09.2024
---

полное наименование должности	инициалы, фамилия
-------------------------------	-------------------

Сооружение			
вид объекта недвижимости			
Лист № 2 раздела 1	Всего листов раздела 1: 2	Всего разделов: 4	Всего листов выписки: 7
15.03.2024г. № КУВИ-001/2024-75419061			
Кадастровый номер:		50:39:0000000:4166	
Виды разрешенного использования:		данные отсутствуют	
Сведения о включении объекта недвижимости в реестр объектов культурного наследия:		данные отсутствуют	
Сведения о кадастровом инженере:		Калюбин Сергей Владимирович, дата завершения кадастровых работ: 24.03.2015	
Статус записи об объекте недвижимости:		Сведения об объекте недвижимости имеют статус "актуальные"	
Особые отметки:		Сведения, необходимые для заполнения разделов: 6 - Сведения о частях объекта недвижимости; 7 - Перечень помещений, машино-мест, расположенных в здании, сооружении; 8 - План расположения помещения, машино-места на этаже (плане этажа), отсутствуют.	
Получатель выписки:		Павлихин Олег Викторович, действующий(ая) на основании документа "" АДМИНИСТРАЦИЯ ГОРОДСКОГО ОКРУГА СЕРЕБРЯНЫЕ ПРУДЫ МОСКОВСКОЙ ОБЛАСТИ	



ДОКУМЕНТ ПОДПИСАН  
ЭЛЕКТРОННОЙ ПОДПИСЬЮ

Сертификат: 00BV056V7401CB38D2B3576ACDC8425108

Владелец: ФЕДЕРАЛЬНАЯ СЛУЖБА ГОСУДАРСТВЕННОЙ  
РЕГИСТРАЦИИ, КАДАСТРА И КАРТОГРАФИИ  
Действителен: с 27.06.2023 по 19.09.2024

полное наименование должности

инициалы, фамилия

Выписка из Единого государственного реестра недвижимости об объекте недвижимости  
Сведения о зарегистрированных правах

Сооружение			
вид объекта недвижимости			
Лист № 1 раздела 2	Всего листов раздела 2: 1	Всего разделов: 4	Всего листов выписки: 7
15.03.2024г. № КУВИ-001/2024-75419061			
Кадастровый номер:		50:39:0000000:4166	
1	Правообладатель (правообладатели):	1.1	Городской округ Серебряные Пруды Московской области
	Сведения о возможности предоставления третьим лицам персональных данных физического лица:	1.1.1	данные отсутствуют
2	Вид, номер, дата и время государственной регистрации права:	2.1	Собственность 50-50/039-50/039/008/2016-390/1 17.02.2016 19:13:26
3	Сведения об осуществлении государственной регистрации сделки, права без необходимого в силу закона согласия третьего лица, органа:	3.1	данные отсутствуют
4	Ограничение прав и обременение объекта недвижимости:	не зарегистрировано	
5	Договоры участия в долевом строительстве:	не зарегистрировано	
6	Заявленные в судебном порядке права требования:	данные отсутствуют	
7	Сведения о возможности предоставления третьим лицам персональных данных физического лица	данные отсутствуют	
8	Сведения о возражении в отношении зарегистрированного права:	данные отсутствуют	
9	Сведения о наличии решения об изъятии объекта недвижимости для государственных и муниципальных нужд:	данные отсутствуют	
10	Сведения о невозможности государственной регистрации без личного участия правообладателя или его законного представителя:	данные отсутствуют	
11	Правопритязания и сведения о наличии поступивших, но не рассмотренных заявлений о проведении государственной регистрации права (перехода, прекращения права), ограничения права или обременения объекта недвижимости, сделки в отношении объекта недвижимости:	отсутствуют	



ДОКУМЕНТ ПОДПИСАН  
ЭЛЕКТРОННОЙ ПОДПИСЬЮ

Сертификат: 00BV056B7401CB38D2B3576ACDC8425108

Владелец: ФЕДЕРАЛЬНАЯ СЛУЖБА ГОСУДАРСТВЕННОЙ

РЕГИСТРАЦИИ, КАДАСТРА И КАРТОГРАФИИ

Действителен: с 27.06.2023 по 19.09.2024

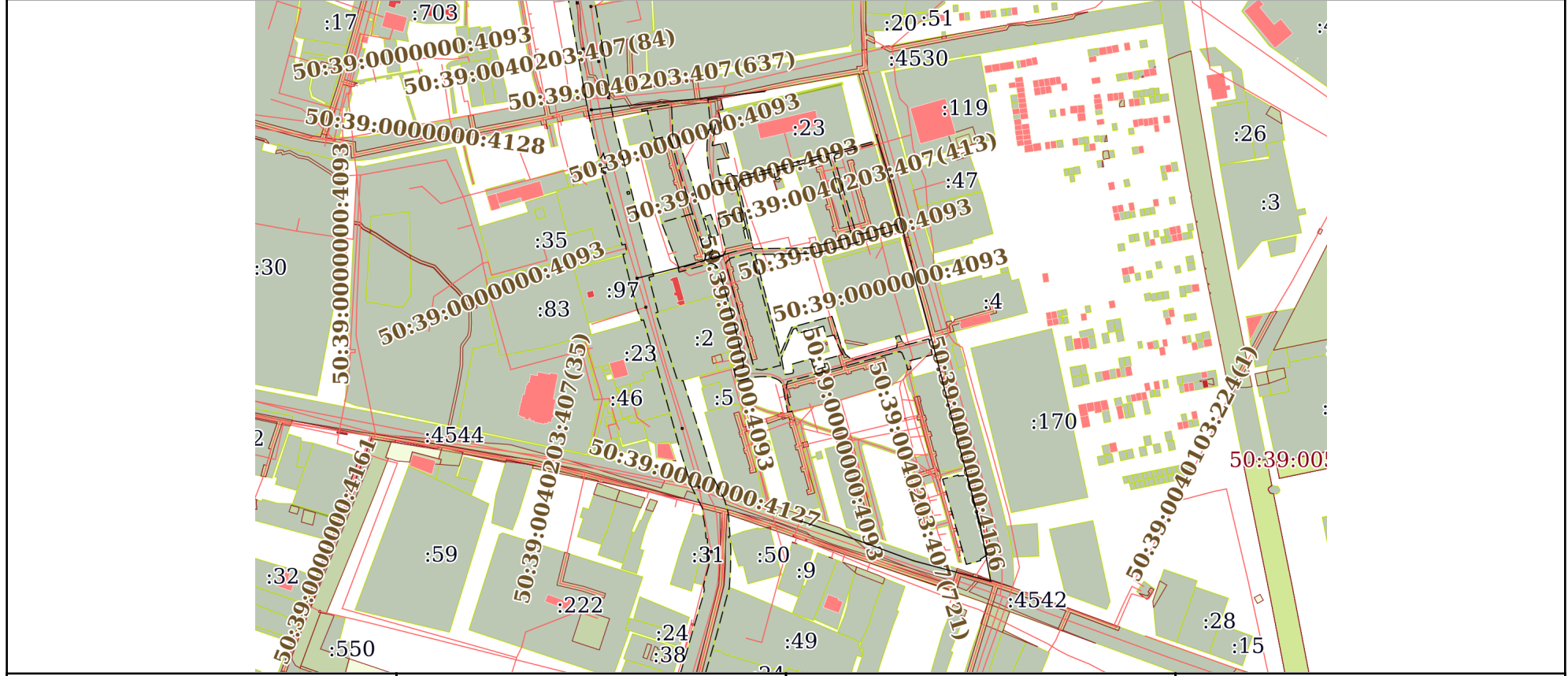
полное наименование должности

инициалы, фамилия

Выписка из Единого государственного реестра недвижимости об объекте недвижимости  
 Описание местоположения объекта недвижимости

Сооружение			
вид объекта недвижимости			
Лист № 1 раздела 5	Всего листов раздела 5: 1	Всего разделов: 4	Всего листов выписки: 7
15.03.2024г. № КУВИ-001/2024-75419061			
Кадастровый номер:		50:39:0000000:4166	

Схема расположения объекта недвижимости (части объекта недвижимости) на земельном участке(ах)



Масштаб 1:5000      Условные обозначения:



ДОКУМЕНТ ПОДПИСАН  
 ЭЛЕКТРОННОЙ ПОДПИСЬЮ

Сертификат: 00BV056B7401CB38D2B3576ACDC8425108  
 Владелец: ФЕДЕРАЛЬНАЯ СЛУЖБА ГОСУДАРСТВЕННОЙ  
 РЕГИСТРАЦИИ, КАДАСТРА И КАРТОГРАФИИ  
 Действителен: с 27.06.2023 по 19.09.2024

полное наименование должности		инициалы, фамилия
-------------------------------	--	-------------------



Выписка из Единого государственного реестра недвижимости об объекте недвижимости  
Описание местоположения объекта недвижимости

Сооружение			
вид объекта недвижимости			
Лист № 1 раздела 5.1	Всего листов раздела 5.1: 3	Всего разделов: 4	Всего листов выписки: 7
15.03.2024г. № КУВИ-001/2024-75419061			
Кадастровый номер:		50:39:0000000:4166	

1. Сведения о координатах характерных точек контура объекта недвижимости						
Система координат МСК-50, зона 2						
Номер точки	Координаты, м		Радиус, м	Средняя квадратическая погрешность определения координат характерных точек контура, м	Глубина, высота, м	
	X	Y			H1	H2
1	2	3	4	5	6	7
1	325444.26	2265644.6	-	0.1	данные отсутствуют	данные отсутствуют
2	325450.89	2265702.79	-	0.1	данные отсутствуют	данные отсутствуют
3	325453.76	2265737.99	-	0.1	данные отсутствуют	данные отсутствуют
4	325459.87	2265792.19	-	0.1	данные отсутствуют	данные отсутствуют
1	325301.16	2265683.46	-	0.1	данные отсутствуют	данные отсутствуют
2	325311.6	2265724.06	-	0.1	данные отсутствуют	данные отсутствуют
3	325324.26	2265768.04	-	0.1	данные отсутствуют	данные отсутствуют
1	325095.01	2265822.23	-	0.1	данные отсутствуют	данные отсутствуют
2	325077.8	2265872.87	-	0.1	данные отсутствуют	данные отсутствуют
3	325061.01	2265918.82	-	0.1	данные отсутствуют	данные отсутствуют
4	325043.55	2265984.38	-	0.1	данные отсутствуют	данные отсутствуют
5	325092.39	2265975.34	-	0.1	данные отсутствуют	данные отсутствуют



ДОКУМЕНТ ПОДПИСАН  
ЭЛЕКТРОННОЙ ПОДПИСЬЮ

Сертификат: 00BV056B7401CB38D2B3576ACDC8425108  
Владелец: ФЕДЕРАЛЬНАЯ СЛУЖБА ГОСУДАРСТВЕННОЙ  
РЕГИСТРАЦИИ, КАДАСТРА И КАРТОГРАФИИ  
Действителен: с 27.06.2023 по 19.09.2024

полное наименование должности		инициалы, фамилия
-------------------------------	--	-------------------

Сооружение						
вид объекта недвижимости						
Лист № 2 раздела 5.1		Всего листов раздела 5.1: 3		Всего разделов: 4		Всего листов выписки: 7
15.03.2024г. № КУВИ-001/2024-75419061						
Кадастровый номер:				50:39:0000000:4166		
6	325175.03	2265953.1	-	0.1	данные отсутствуют	данные отсутствуют
7	325230.14	2265939.18	-	0.1	данные отсутствуют	данные отсутствуют
8	325301.57	2265919.9	-	0.1	данные отсутствуют	данные отсутствуют
9	325315.29	2265916.51	-	0.1	данные отсутствуют	данные отсутствуют
10	325383.4	2265899.13	-	0.1	данные отсутствуют	данные отсутствуют
11	325422.74	2265887.2	-	0.1	данные отсутствуют	данные отсутствуют
2. Сведения о предельных высоте и глубине конструктивных элементов объекта недвижимости						
Предельная глубина конструктивных элементов объекта недвижимости, м				данные отсутствуют		
Предельная высота конструктивных элементов объекта недвижимости, м				данные отсутствуют		



ДОКУМЕНТ ПОДПИСАН  
ЭЛЕКТРОННОЙ ПОДПИСЬЮ

Сертификат: 00ВВ056В7401СВ38D2В3576АСDС8425108

Владелец: ФЕДЕРАЛЬНАЯ СЛУЖБА ГОСУДАРСТВЕННОЙ  
РЕГИСТРАЦИИ, КАДАСТРА И КАРТОГРАФИИ  
Действителен: с 27.06.2023 по 19.09.2024

полное наименование должности

инициалы, фамилия

Сооружение			
вид объекта недвижимости			
Лист № 3 раздела 5.1	Всего листов раздела 5.1: 3	Всего разделов: 4	Всего листов выписки: 7

15.03.2024г. № КУВИ-001/2024-75419061

Кадастровый номер: 50:39:0000000:4166

## 3. Сведения о характерных точках пересечения контура объекта недвижимости с контуром (контурами) иных зданий, сооружений, объектов незавершенного строительства

Система координат МСК-50, зона 2

Номера характерных точек контура	Координаты, м		Средняя квадратическая погрешность определения координат характерных точек контура, м	Глубина, высота, м		Кадастровые номера иных объектов недвижимости, с контурами которых пересекается контур данного объекта недвижимости
	X	Y		H1	H2	
1	2	3	4	5	6	7
данные отсутствуют	данные отсутствуют	данные отсутствуют	данные отсутствуют	данные отсутствуют	данные отсутствуют	данные отсутствуют



ДОКУМЕНТ ПОДПИСАН  
ЭЛЕКТРОННОЙ ПОДПИСЬЮ

Сертификат: 00ВВ056В7401СВ38D2В3576АСDС8425108

Владелец: ФЕДЕРАЛЬНАЯ СЛУЖБА ГОСУДАРСТВЕННОЙ

РЕГИСТРАЦИИ, КАДАСТРА И КАРТОГРАФИИ

Действителен: с 27.06.2023 по 19.09.2024

полное наименование должности

инициалы, фамилия

## Градостроительный план земельного участка №

**Р Ф - 5 0 - 3 - 4 6 - 0 - 0 0 - 2 0 2 4 - 1 4 2 0 7 - 0**

Градостроительный план земельного участка подготовлен на основании

**заявления Администрации городского округа Серебряные Пруды Московской области**

**от 15 марта 2024 г. № Р001-2655491206-82908527**

(реквизиты заявления правообладателя земельного участка, иного лица в случае, предусмотренном частью 1.1 статьи 57.3 Градостроительного кодекса Российской Федерации, с указанием Ф.И.О. заявителя – физического лица, либо реквизиты заявления и наименование заявителя – юридического лица о выдаче градостроительного плана земельного участка)

Местонахождение земельного участка

**Московская область**

(субъект Российской Федерации)

**городской округ Серебряные Пруды**

(муниципальный район или городской округ)

(поселение)

Описание границ земельного участка (образуемого земельного участка):

Обозначение (номер) характерной точки	Перечень координат характерных точек в системе координат, используемой для ведения Единого государственного реестра недвижимости	
	X	Y
<b>1</b>	<b>325356.00</b>	<b>2265730.72</b>
<b>2</b>	<b>325348.62</b>	<b>2265704.12</b>
<b>3</b>	<b>325309.59</b>	<b>2265719.28</b>
<b>4</b>	<b>325315.94</b>	<b>2265740.69</b>
<b>5</b>	<b>325319.69</b>	<b>2265741.84</b>
<b>6</b>	<b>325329.86</b>	<b>2265738.75</b>
<b>7</b>	<b>325331.77</b>	<b>2265738.16</b>
<b>8</b>	<b>325348.76</b>	<b>2265732.94</b>
<b>9</b>	<b>325350.67</b>	<b>2265732.34</b>
<b>10</b>	<b>325355.87</b>	<b>2265730.75</b>

Кадастровый номер земельного участка (при наличии) или в случае, предусмотренном частью 1.1 статьи 57.3 Градостроительного кодекса Российской Федерации, условный номер образуемого земельного участка на основании утвержденных проекта межевания территории и (или) схемы расположения земельного участка или земельных участков на кадастровом плане территории

**50:39:0050508:29**

Площадь земельного участка

**1 077 кв. м**

Информация о расположенных в границах земельного участка объектах капитального строительства

**В границах земельного участка расположены объекты капитального строительства. Количество объектов 1 единица**

Информация о границах зоны планируемого размещения объекта капитального строительства в соответствии с утвержденным проектом планировки территории (при наличии)

**Проект планировки территории не утвержден**

Обозначение (номер) характерной точки	Перечень координат характерных точек в системе координат, используемой для ведения Единого государственного реестра недвижимости	
	X	Y
-	-	-

Реквизиты проекта планировки территории и (или) проекта межевания территории в случае, если земельный участок расположен в границах территории, в отношении которой утверждены проект планировки территории и (или) проект межевания территории

***Документация по планировке территории не утверждена***

(указывается в случае, если земельный участок расположен в границах территории, в отношении которой утверждены проект планировки территории и (или) проект межевания территории)

Градостроительный план подготовлен

***Комитетом по архитектуре и градостроительству Московской области***

(Ф.И.О., должность уполномоченного лица, наименование органа)

М.П. \_\_\_\_\_ / ***Демьянко М.Ю.*** /  
(при наличии) (подпись) (расшифровка подписи)

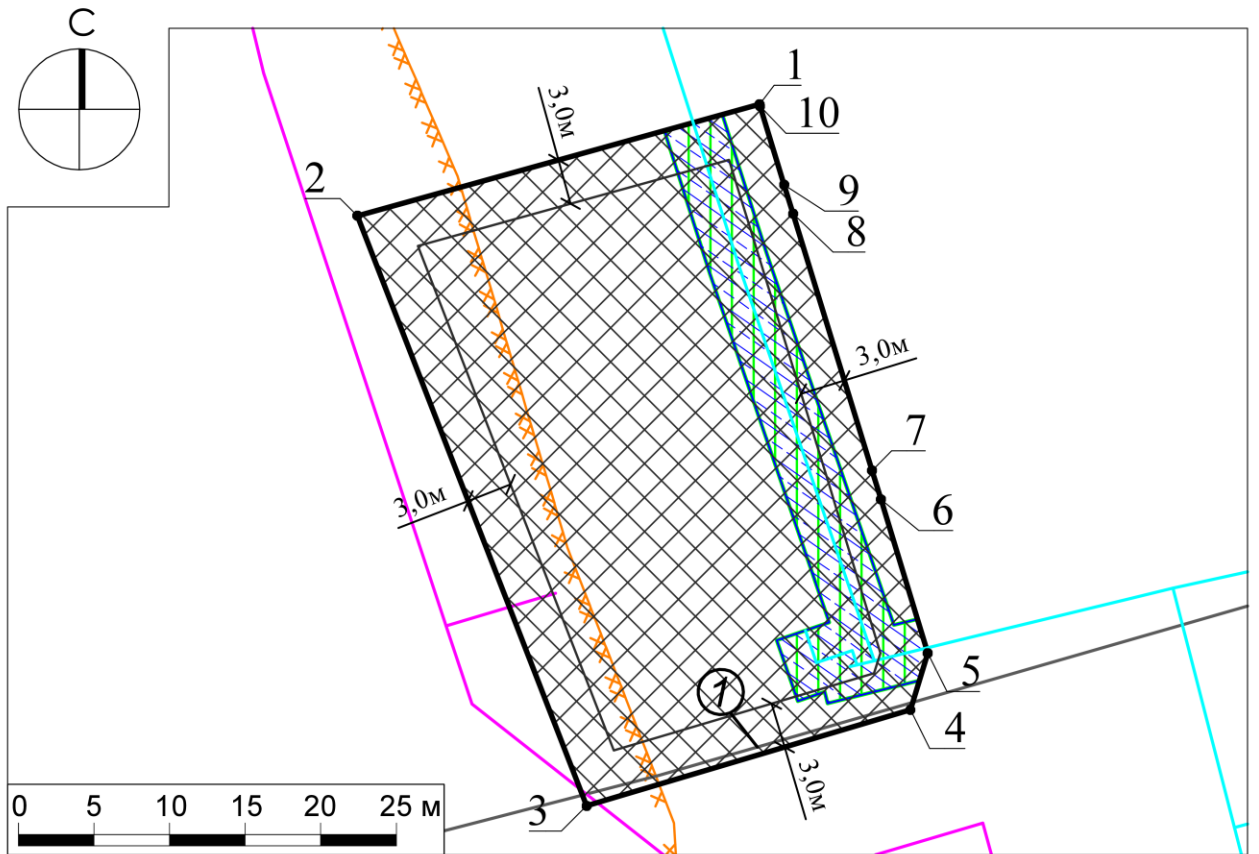
Дата выдачи \_\_\_\_\_  
03.04.2024  
(ДД.ММ.ГГГГ)



**ДОКУМЕНТ ПОДПИСАН  
ЭЛЕКТРОННОЙ ПОДПИСЬЮ**

Сертификат:  
02206182d807f24aa8b3d3c10ad5feab  
Владелец: Демьянко Максим Юрьевич  
Действителен с: 29.01.2024 по 23.04.2025

# 1. Чертеж градостроительного плана земельного участка



## Условные обозначения

- |   |   |  |   |
|---|---|--|---|
|   | границы зон, в пределах которых разрешается строительство объектов капитального строительства |  | минимальные отступы от границ земельного участка, в пределах которых разрешается строительство объектов капитального строительства (согласно видам разрешенного использования) <sup>1</sup> |
|   | граница земельного участка  |  | охранная зона инженерных сетей (газопровод) <sup>2</sup>  |
|   | номер поворотной точки границ земельного участка  |  | часть земельного участка (публичный сервитут) <sup>2</sup>  |
|   | существующие здания, строения, сооружения   |  | газопровод <sup>3</sup>   |
|   | номер объекта капитального строительства  |  | теплотрасса <sup>4</sup>  |
| Земельный участок полностью расположен в территории, в границах которой предусматриваются требования к архитектурно-градостроительному облику объектов капитального строительства (Тип 2). <sup>1</sup> |   |  | граница охранных зон стационарных пунктов наблюдения за состоянием окружающей среды *   |

ДОКУМЕНТ ПОДПИСАН  
ЭЛЕКТРОННОЙ ПОДПИСЬЮ  
Сертификат:  
4DC5 7F6E 583E EECF 391C 53F9 0420 46FB  
Владелец: Константинова Галина Николаевна  
Действителен с 30.01.2023 г. по 24.04.2024 г.


Должность	Ф.И.О.	Подпись	Дата				
Зам. ген. дир.	Константинова Г.Н.			Московская область, городской округ Серебряные Пруды			
Нач. управл.	Шевченко М.В.						
Глав. специал.	Гурова Н.И.						
				Градостроительный план земельного участка	Стадия	Лист	Листов
						1	4
				Чертеж градостроительного плана	 Основан в 1971		

# 1. Чертеж градостроительного плана земельного участка

Градостроительный план земельного участка выдается в целях обеспечения информацией, необходимой для архитектурно-строительного проектирования, строительства, реконструкции объектов капитального строительства в границах земельного участка.

Площадь земельного участка 1077 кв.м.

1. Чертеж градостроительного плана земельного участка разработан при отсутствии топографической съемки.
2. Чертеж градостроительного плана земельного участка разработан в марте 2024 года ГБУ МО "Мособлгеотрест".
3. При проектировании объектов капитального строительства необходимо учитывать охранные зоны инженерных коммуникаций, в том числе подземных (при наличии). Вынос инженерных коммуникаций возможен по ТУ эксплуатирующих организаций. При наличии охранных зон ЛЭП и/или иных электрических сетей размещение зданий, строений, сооружений возможно при получении письменного решения о согласовании сетевых организаций.
4. Объекты капитального строительства разместить с учетом возможного негативного воздействия планируемого объекта на прилегающие территории, а также с учетом возможного негативного воздействия объектов, расположенных на прилегающих территориях, на планируемый объект.
5. Точка подключения (технологического присоединения) объектов капитального строительства к сетям тепло-, водоснабжения и водоотведения согласно информации о технических условиях эксплуатирующих организаций.
6. Подготовку проектной документации осуществлять в соответствии с требованиями законодательства на основании результатов инженерных изысканий.
7. Архитектурно-градостроительный облик объекта(ов) капитального строительства подлежит согласованию в случаях, установленных статьей 40.1 ГрК РФ, требованиями, утвержденными постановлением Правительства Российской Федерации от 29.05.2023 г. № 857, распоряжением Комитета по архитектуре и градостроительству Московской области от 01.09.2023 г. № 29РВ-494.
8. Предусмотреть стоянки автотранспорта на расчетное число машиномест в соответствии с действующими нормативами.
9. Оснащение объектов капитального строительства сооружениями связи общего пользования осуществляется с учетом требований, установленных распоряжением Министерства государственного управления, информационных технологий и связи Московской области от 15.08.2022 г. № 11-175/РВ "Об утверждении Типовых технических требований к инженерной инфраструктуре многоквартирных домов и социально значимых объектов, используемой при подключении к системе технологического обеспечения региональной общественной безопасности и оперативного управления "Безопасный регион" и рекомендаций к сетям связи общего пользования", постановлением Правительства Московской области от 27.03.2018 г. № 195/12 "Об утверждении Плана мероприятий по созданию, развитию и эксплуатации системы технологического обеспечения региональной общественной безопасности и оперативного управления "Безопасный регион" и внесении изменений в постановление Правительства Московской области от 27.01.2015 г. № 23/3 "О создании в Московской области системы технологического обеспечения региональной общественной безопасности и оперативного управления "Безопасный регион".
10. Проектирование выполняется в соответствии с законом Российской Федерации от 21.02.1992 г. № 2395-1 "О недрах".

Должность	Ф.И.О.	Подпись	Дата				
Зам. ген. дир.	Константинова Г.Н.			Московская область, городской округ Серебряные Пруды			
Нач. управл.	Шевченко М.В.						
Глав. специал.	Гурова Н.И.						
				Градостроительный план земельного участка	Стадия	Лист	Листов
						2	4
				Чертеж градостроительного плана	 МОСОБЛГЕОТРЕСТ Основан в 1971		




11. Проектирование и проведение земляных, строительных, мелиоративных, хозяйственных работ, работ по использованию лесов (за исключением работ, указанных в пунктах 3, 4 и 7 части 1 статьи 25 Лесного кодекса Российской Федерации) должны проводиться в соответствии со статьей 30 Федерального закона от 25.06.2002 г. № 73-ФЗ "Об объектах культурного наследия (памятниках истории и культуры) народов Российской Федерации".

12. Проектирование выполняется в соответствии со ст. 11 Правил землепользования и застройки территории.

13. Проектирование и строительство выполняются в соответствии с требованиями Федерального закона от 24.06.1998 № 89-ФЗ "Об отходах производства и потребления", Федерального закона от 10.01.2002 № 7-ФЗ "Об охране окружающей среды", Приказа Федеральной службы по надзору в сфере природопользования от 22.05.2017 № 242 "Об утверждении Федерального классификационного каталога отходов", постановления Правительства Российской Федерации от 16.02.2008 № 87 "О составе разделов проектной документации и требованиях к их содержанию".

14. Проектирование выполняется в соответствии с требованиями, установленными стандартом обеспечения временными местами проживания работников, не имеющих постоянного места жительства на территории Московской области, утвержденным постановлением Правительства Московской области от 26.02.2024 г. 158-ПП.

Выполнено в М 1:500.

Должность	Ф.И.О.	Подпись	Дата				
Зам. ген. дир.	Константинова Г.Н.			<i>Московская область, городской округ Серебряные Пруды</i>			
Нач. управл.	Шевченко М.В.						
Глав. специал.	Гурова Н.И.						
				<i>Градостроительный план земельного участка</i>	<i>Стадия</i>	<i>Лист</i>	<i>Листов</i>
					З	4	
				<b>Чертеж градостроительного плана</b>	 <b>МОСОБЛГЕОТРЕСТ</b> <small>Основан в 1971</small>		

**Схема расположения земельного участка  
в окружении смежно расположенных земельных участков  
(Ситуационный план)**



**Условные обозначения**

- граница рассматриваемого участка
- границы смежных участков

Должность	Ф.И.О.	Подпись	Дата				
Зам. ген. дир.	Константинова Г.Н.			<i>Московская область, городской округ Серебряные Пруды</i>			
Нач. управл.	Шевченко М.В.						
Глав. специал.	Гурова Н.И.						
				<i>Градостроительный план земельного участка</i>	Стадия	Лист	Листов
					4	4	
				<i>Ситуационный план</i>	<b>МОСОБЛГЕОТРЕСТ</b> <small>Основан в 1971</small>		

**2. Информация о градостроительном регламенте либо требованиях к назначению, параметрам и размещению объекта капитального строительства на земельном участке, на который действие градостроительного регламента не распространяется или для которого градостроительный регламент не устанавливается**

*Земельный участок расположен в территориальной зоне: Ж-1 - зона многоквартирной жилой застройки. Зона многоквартирной жилой застройки Ж-1 установлена для обеспечения условий формирования жилых районов из многоквартирных жилых домов.*

***Установлен градостроительный регламент.***

**2.1. Реквизиты акта органа государственной власти субъекта Российской Федерации, органа местного самоуправления, содержащего градостроительный регламент либо реквизиты акта федерального органа государственной власти, органа государственной власти субъекта Российской Федерации, органа местного самоуправления, иной организации, определяющего, в соответствии с федеральными законами, порядок использования земельного участка, на который действие градостроительного регламента не распространяется или для которого градостроительный регламент не устанавливается**

***Правила землепользования и застройки территории (части территории) городского округа Серебряные Пруды Московской области утверждены постановлением Администрации городского округа Серебряные Пруды Московской области от 21.10.2021 г. №1571 "Об утверждении Правил землепользования и застройки территории (части территории) городского округа Серебряные Пруды Московской области" (в редакции постановления Администрации городского округа Серебряные Пруды Московской области от 30.08.2023 г. №1584).***

**2.2. Информация о видах разрешенного использования земельного участка**

основные виды разрешенного использования земельного участка:

- *малоэтажная многоквартирная жилая застройка 2.1.1;*
- *хранение автотранспорта 2.7.1;*
- *размещение гаражей для собственных нужд 2.7.2;*
- *коммунальное обслуживание 3.1;*
- *предоставление коммунальных услуг 3.1.1;*
- *административные здания организаций, обеспечивающих предоставление коммунальных услуг 3.1.2;*
- *дома социального обслуживания 3.2.1;*
- *оказание социальной помощи населению 3.2.2;*
- *оказание услуг связи 3.2.3;*
- *бытовое обслуживание 3.3;*
- *амбулаторно-поликлиническое обслуживание 3.4.1;*
- *дошкольное, начальное и среднее общее образование 3.5.1;*
- *объекты культурно-досуговой деятельности 3.6.1;*
- *обеспечение деятельности в области гидрометеорологии и смежных с ней областях 3.9.1;*
- *деловое управление 4.1;*
- *магазины 4.4;*
- *общественное питание 4.6;*
- *гостиничное обслуживание 4.7;*
- *служебные гаражи 4.9;*
- *стоянка транспортных средств 4.9.2;*
- *площадки для занятий спортом 5.1.3;*
- *оборудованные площадки для занятий спортом 5.1.4;*
- *связь 6.8;*
- *автомобильный транспорт 7.2;*

- *обеспечение внутреннего правопорядка 8.3;*
- *историко-культурная деятельность 9.3;*
- *земельные участки (территории) общего пользования 12.0;*
- *улично-дорожная сеть 12.0.1;*
- *благоустройство территории 12.0.2;*

условно разрешенные виды использования земельного участка:

- *стационарное медицинское обслуживание 3.4.2;*
- *среднее и высшее профессиональное образование 3.5.2;*
- *общественное управление 3.8;*
- *обеспечение научной деятельности 3.9;*
- *объекты торговли (торговые центры, торгово-развлекательные центры (комплексы) 4.2;*
- *рынки 4.3;*
- *банковская и страховая деятельность 4.5;*
- *выставочно-ярмарочная деятельность 4.10;*
- *спорт 5.1;*
- *трубопроводный транспорт 7.5;*

вспомогательные виды разрешенного использования земельного участка:

- *коммунальное обслуживание 3.1;*
- *связь 6.8;*
- *обеспечение внутреннего правопорядка 8.3.*

**2.3. Предельные (минимальные и (или) максимальные) размеры земельного участка и предельные параметры разрешенного строительства, реконструкции объекта капитального строительства, установленные градостроительным регламентом для территориальной зоны, в которой расположен земельный участок:**

Предельные (минимальные и (или) максимальные) размеры земельных участков, в том числе их площадь			Минимальные отступы от границ земельного участка в целях определения мест допустимого размещения зданий, строений, сооружений, за пределами которых запрещено строительство зданий, строений, сооружений	Предельное количество этажей и (или) предельная высота зданий, строений, сооружений	Максимальный процент застройки в границах земельного участка, определяемый как отношение суммарной площади земельного участка, которая может быть застроена, ко всей площади земельного участка	Требования к архитектурным решениям объектов капитального строительства, расположенным в границах территории исторического поселения федерального или регионального значения	Иные показатели
Длина, м	Ширина, м	Площадь, м <sup>2</sup> или га					
1	2	3	4	5	6	7	8
-	-	-	-	4(-) <sup>5</sup>	-	-	-

**Основные виды разрешенного использования**

№ п/п	Наименование ВРИ	Код (числовое обозначение ВРИ)	Предельные размеры земельных участков (кв. м)		Максимальный процент застройки, в том числе в зависимости от количества надземных этажей	Минимальные отступы от границ земельного участка (м)	Требования к архитектурно-градостроительному облику*** <sup>6</sup>
			min	max			
1	<i>Малоэтажная многоквартирная жилая застройка</i>	2.1.1	30 000*	1 000 000*	1 эт. - 59,0% 2 эт. - 50,8% 3 эт. - 44,1% 4 эт. - 38,9%	3	<i>Устанавливаются (ст. 42 настоящих Правил)</i>
2	<i>Хранение автотранспорта</i>	2.7.1	200 (15**)	20 000 (76**)	75% (100%**)	3 (0**)	<i>Устанавливаются (ст. 42 настоящих Правил)</i>
3	<i>Размещение гаражей для собственных нужд</i>	2.7.2	200 (15**)	20 000 (76**)	75% (100%**)	3 (0**)	<i>Не подлежат установлению</i>
4	<i>Коммунальное обслуживание</i>	3.1	30	100 000	75%	3	<i>Устанавливаются (ст. 42 настоящих Правил)</i>
5	<i>Предоставление коммунальных услуг</i>	3.1.1	30	10 000	75%	3	<i>Не подлежат установлению</i>
6	<i>Административные здания организаций, обеспечивающих предоставление коммунальных услуг</i>	3.1.2	30	100 000	75%	3	<i>Устанавливаются (ст. 42 настоящих Правил)</i>

7	Дома социального обслуживания	3.2.1	500	100 000	60%	3	Устанавливаются (ст. 42 настоящих Правил)
8	Оказание социальной помощи населению	3.2.2	500	100 000	60%	3	Устанавливаются (ст. 42 настоящих Правил)
9	Оказание услуг связи	3.2.3	500	100 000	60%	3	Устанавливаются (ст. 42 настоящих Правил)
10	Бытовое обслуживание	3.3	200	100 000	60%	3	Устанавливаются (ст. 42 настоящих Правил)
11	Амбулаторно- поликлиническое обслуживание	3.4.1	700	1 000 000	60%	3	Устанавливаются (ст. 42 настоящих Правил)
12	Дошкольное, начальное и среднее общее образование	3.5.1	Не подлежат установлению			3	Устанавливаются (ст. 42 настоящих Правил)
13	Объекты культурно- досуговой деятельности	3.6.1	1 000	100 000	50%	3	Устанавливаются (ст. 42 настоящих Правил)
14	Обеспечение деятельности в области гидрометеорологии и смежных с ней областях	3.9.1	Не подлежат установлению				Не подлежат установлению
15	Деловое управление	4.1	1 000	100 000	55%	3	Устанавливаются (ст. 42 настоящих Правил)
16	Магазины	4.4	200	10 000	50%	3	Устанавливаются (ст. 42 настоящих Правил)
17	Общественное питание	4.6	500	10 000	50%	3	Устанавливаются (ст. 42 настоящих Правил)
18	Гостиничное обслуживание	4.7	1 000	100 000	60%	3	Устанавливаются (ст. 42 настоящих Правил)
19	Служебные гаражи	4.9	1 000	20 000	75%	3	Устанавливаются (ст. 42 настоящих Правил)
20	Стоянка транспортных средств	4.9.2	1 000	20 000	75%	3	Не подлежат установлению
21	Площадки для занятий спортом	5.1.3	50	100 000	75%	3	Не подлежат установлению
22	Оборудованные площадки для занятий спортом	5.1.4	50	100 000	75%	3	Не подлежат установлению
23	Связь	6.8	Не подлежат установлению				Не подлежат установлению
24	Автомобильный транспорт	7.2	Не распространяется				Не подлежат установлению
25	Обеспечение внутреннего правопорядка	8.3	Не подлежат установлению				Не подлежат установлению
26	Историко-культурная деятельность	9.3	Не распространяется				Не подлежат установлению
27	Земельные участки (территории) общего пользования	12.0	Не распространяется				Не подлежат установлению

28	Улично-дорожная сеть	12.0.1	Не подлежат установлению		Не подлежат установлению
29	Благоустройство территории	12.0.2	Не подлежат установлению		Не подлежат установлению

**Условно разрешенные виды использования:**

№ п/п	Наименование ВРИ	Код (числовое обозначение ВРИ)	Предельные размеры земельных участков (кв. м)		Максимальный процент застройки, в том числе в зависимости от количества надземных этажей	Минимальные отступы от границ земельного участка (м)	Требования к архитектурно-градостроительному облику*** 6
			min	max			
1	Стационарное медицинское обслуживание	3.4.2	10 000	1 000 000	50%	3	Устанавливаются (ст. 42 настоящих Правил)
2	Среднее и высшее профессиональное образование	3.5.2	5 000	100 000	60%	3	Устанавливаются (ст. 42 настоящих Правил)
3	Общественное управление	3.8	1 000	100 000	60%	3	Устанавливаются (ст. 42 настоящих Правил)
4	Обеспечение научной деятельности	3.9	2 500	100 000	60%	3	Устанавливаются (ст. 42 настоящих Правил)
5	Объекты торговли (торговые центры, торгово-развлекательные центры (комплексы))	4.2	5 000	Не подлежат установлению	50%	3	Устанавливаются (ст. 42 настоящих Правил)
6	Рынки	4.3	1 500	50 000	45%	3	Устанавливаются (ст. 42 настоящих Правил)
7	Банковская и страховая деятельность	4.5	1 000	10 000	60%	3	Устанавливаются (ст. 42 настоящих Правил)
8	Выставочно-ярмарочная деятельность	4.10	5 000	50 000	60%	3	Устанавливаются (ст. 42 настоящих Правил)
9	Спорт	5.1	25	100 000	75%	3	Устанавливаются (ст. 42 настоящих Правил)
10	Трубопроводный транспорт	7.5	Не распространяется				Не подлежат установлению

\* - Минимальный размер земельного участка не распространяется на земельные участки, формируемые под существующими многоквартирными жилыми домами, а определяется проектом межевания территории или схемой расположения земельного участка на кадастровом плане территории, оформляемой с учетом изменений законодательства с 01.09.2022.

\*\* - Существующие объекты гаражного назначения, предназначенные для хранения личного автотранспорта граждан, имеющие одну или более общих стен с другими объектами гаражного назначения, предназначенными для хранения личного автотранспорта граждан.

\*\*\* - Требования к архитектурно-градостроительному облику распространяются на земельные участки, полностью или частично расположенные в границах территорий (Тип 1, Тип 2), в соответствии с картой градостроительного зонирования с установлением территорий, в границах которых предусматриваются требования к архитектурно-градостроительному облику объектов капитального строительства.

Максимальный класс опасности (по санитарной классификации) объектов капитального строительства, размещаемых на территории участков зоны – V.

Иные показатели по параметрам застройки зоны Ж-1: территории объектов обслуживания населения; требования и параметры по



*временному хранению индивидуальных транспортных средств, размещению объектов гаражного назначения и открытых автостоянок (парковок), требования и параметры к доле озелененной территории земельных участков, регламентируются и устанавливаются нормативами градостроительного проектирования.*

**2.4.** Требования к назначению, параметрам и размещению объекта капитального строительства на земельном участке, на который действие градостроительного регламента не распространяется или для которого градостроительный регламент не устанавливается (за исключением случая, предусмотренного пунктом 7.1 части 3 статьи 57.3 Градостроительного кодекса Российской Федерации):

Причины отнесения земельного участка к виду земельного участка, на который действие градостроительного регламента не распространяется или для которого градостроительный регламент не устанавливается	Реквизиты акта, регулирующего использование земельного участка	Требования к использованию земельного участка	Требования к параметрам объекта капитального строительства			Требования к размещению объектов капитального строительства	
			Предельное количество этажей и (или) предельная высота зданий, строений, сооружений	Максимальный процент застройки в границах земельного участка, определяемый как отношение суммарной площади земельного участка, которая может быть застроена, ко всей площади земельного участка	Иные требования к параметрам объекта капитального строительства	Минимальные отступы от границ земельного участка в целях определения мест допустимого размещения зданий, строений, сооружений, за пределами которых запрещено строительство зданий, строений, сооружений	Иные требования к размещению объектов капитального строительства
1	2	3	4	5	6	7	8
-	-	-	-	-	-	-	-

**2.5.** Предельные параметры разрешенного строительства, реконструкции объекта капитального строительства, установленные положением об особо охраняемых природных территориях, в случае выдачи градостроительного плана земельного участка в отношении земельного участка, расположенного в границах особо охраняемой природной территории:

Причины отнесения земельного участка к виду земельного участка для которого градостроительный регламент не устанавливается	Реквизиты Положения об особо охраняемой природной территории	Реквизиты утвержденной документации по планировке территории	Зонирование особо охраняемой природной территории (нет)							
			Функциональная зона	Виды разрешенного использования земельного участка		Требования к параметрам объекта капитального строительства			Требования к размещению объектов капитального строительства	
				Основные виды разрешенного использования	Вспомогательные виды разрешенного использования	Предельное количество этажей и (или) предельная высота зданий, строений, сооружений	Максимальный процент застройки в границах земельного участка, определяемый как отношение суммарной площади земельного участка, которая может быть застроена, ко всей площади земельного участка	Иные требования к параметрам объекта капитального строительства	Минимальные отступы от границ земельного участка в целях определения мест допустимого размещения зданий, строений, сооружений, за пределами которых запрещено строительство зданий, строений, сооружений	Иные требования к размещению объектов капитального строительства
1	2	3	4	5	6	7	8	9	10	11
-	-	-	-	-	-	-	-	-	-	-
1	2	3	4	5	6	7	8	9	10	11

### 3. Информация о расположенных в границах земельного участка объектах капитального строительства и объектах культурного наследия

#### 3.1. Объекты капитального строительства

№	-	<i>Назначение объекта – сооружения коммунального хозяйства (Сооружения)</i>
	(согласно чертежу(ам) градостроительного плана)	(назначение объекта капитального строительства, этажность, высотность, общая площадь, площадь застройки)
инвентаризационный или кадастровый номер	50:39:0000000:4166	

#### 3.2. Объекты, включенные в единый государственный реестр объектов культурного наследия (памятников истории и культуры) народов Российской Федерации

№	<i>Информация отсутствует</i>	<i>Информация отсутствует</i>
	(согласно чертежу(ам) градостроительного плана)	(назначение объекта культурного наследия, общая площадь, площадь застройки)
	<i>Информация отсутствует</i>	
	(наименование органа государственной власти, принявшего решение о включении выявленного объекта культурного наследия в реестр, реквизиты этого решения)	
регистрационный номер в реестре	<i>Информация отсутствует</i>	от <i>Информация отсутствует</i> (дата)

### 4. Информация о расчетных показателях минимально допустимого уровня обеспеченности территории объектами коммунальной, транспортной, социальной инфраструктур и расчетных показателях максимально допустимого уровня территориальной доступности указанных объектов для населения в случае, если земельный участок расположен в границах территории, в отношении которой предусматривается осуществление деятельности по комплексному развитию территории:

Информация о расчетных показателях минимально допустимого уровня обеспеченности территории								
Объекты коммунальной инфраструктуры			Объекты транспортной инфраструктуры			Объекты социальной инфраструктуры		
Наименование вида объекта	Единица измерения	Расчетный показатель	Наименование вида объекта	Единица измерения	Расчетный показатель	Наименование вида объекта	Единица измерения	Расчетный показатель
1	2	3	4	5	6	7	8	9
-	-	-	-	-	-	-	-	-
Информация о расчетных показателях максимально допустимого уровня территориальной доступности								
Наименование вида объекта	Единица измерения	Расчетный показатель	Наименование вида объекта	Единица измерения	Расчетный показатель	Наименование вида объекта	Единица измерения	Расчетный показатель
1	2	3	4	5	6	7	8	9
-	-	-	-	-	-	-	-	-

**5. Информация об ограничениях использования земельного участка, в том числе, если земельный участок полностью или частично расположен в границах зон с особыми условиями использования территорий**

*Земельный участок частично расположен в границах охранной зоны инженерной сети газопровод (объект "Газораспределительная сеть р.п. Серебряные Пруды", кадастровый номер 50:39:0040203:407), площадью 180 кв. м.<sup>2</sup> Согласовать размещение объектов капитального строительства в соответствии с действующим законодательством.<sup>7</sup>*

*На части земельного участка установлен публичный сервитут объекта "Газораспределительная сеть р.п. Серебряные Пруды", кадастровый номер 50:39:0040203:407, площадью 180 кв.м.<sup>2</sup>*

*Земельный участок полностью расположен в санитарно-защитной зоне скотомогильника.<sup>8\*</sup>*

*Земельный участок частично расположен в границах охранных зон стационарных пунктов наблюдения за состоянием окружающей среды.<sup>9\*</sup>*

*При строительстве, реконструкции объекта капитального строительства вне границ приаэродромной территории необходимо соблюдать требования пункта 61 Федеральных правил использования воздушного пространства Российской Федерации.<sup>10</sup>*

**6. Информация о границах зон с особыми условиями использования территорий, если земельный участок полностью или частично расположен в границах таких зон:**

Наименование зоны с особыми условиями использования территории с указанием объекта, в отношении которого установлена такая зона	Перечень координат характерных точек в системе координат, используемой для ведения Единого государственного реестра недвижимости		
	Обозначение (номер) характерной точки	X	Y
1	2	3	4
<i>Охранная зона инженерной сети газопровод (объект "Газораспределительная сеть р.п. Серебряные Пруды", кадастровый номер 50:39:0040203:407)</i>	-	325321.95 325319.69 325317.87 325316.38 325317.13 325316.52 325320.54 325321.72 325344.81 325354.25 325355.32 325346.06 325321.57	2265741.15 2265741.84 2265741.28 2265735.22 2265735.03 2265733.24 2265731.86 2265735.32 2265727.42 2265724.41 2265728.26 2265731.22 2265739.60
<i>Санитарно-защитная зона скотомогильника</i>	-	-	-
<i>Охранные зоны стационарных пунктов наблюдения за состоянием окружающей среды</i>	-	-	-

**7. Информация о границах публичных сервитутов**

*Площадь зоны действия публичного сервитута – 180 кв.м.<sup>2</sup>*

Обозначение (номер) характерной точки	Перечень координат характерных точек в системе координат, используемой для ведения Единого государственного реестра недвижимости	
	X	Y

	325316.38	2265735.22
	325317.13	2265735.03
	325316.52	2265733.24
	325320.54	2265731.86
	325321.72	2265735.32
	325344.81	2265727.42
-	325354.25	2265724.41
	325355.32	2265728.26
	325346.06	2265731.22
	325321.57	2265739.60
	325321.95	2265741.15
	325319.69	2265741.84
	325317.87	2265741.28

**8. Номер и (или) наименование элемента планировочной структуры, в границах которого расположен земельный участок**

*Приказ Министерства строительства и жилищно-коммунального хозяйства Российской Федерации от 25 апреля 2017 г. № 738/пр "Об утверждении видов элементов планировочной структуры". Городской округ Серебряные Пруды, 50:39:0050508*

**9. Информация о возможности подключения (технологического присоединения) объектов капитального строительства к сетям инженерно-технического обеспечения (за исключением сетей электроснабжения), определяемая с учетом программ комплексного развития систем коммунальной инфраструктуры поселения, муниципального округа, городского округа (при их наличии), в состав которой входят сведения о максимальной нагрузке в возможных точках подключения (технологического присоединения) к таким сетям, а также сведения об организации, представившей данную информацию**

*Информацию о технических условиях см. приложение*

**10. Реквизиты нормативных правовых актов субъекта Российской Федерации, муниципальных правовых актов, устанавливающих требования к благоустройству территории**

*Закон Московской области от 30.12.2014 г. № 191/2014-ОЗ "О регулировании дополнительных вопросов в сфере благоустройства в Московской области"*

**11. Информация о красных линиях:**

-

Обозначение (номер) характерной точки	Перечень координат характерных точек в системе координат, используемой для ведения Единого государственного реестра недвижимости	
	X	Y
-	-	-

**12. Информация о требованиях к архитектурно-градостроительному облику объекта капитального строительства:**

№	Требования к архитектурно-градостроительному облику объекта капитального строительства	Показатель
1	2	3
1	<i>Устанавливаются ст. 42 утвержденных правил землепользования и застройки территории</i>	<i>Устанавливаются ст. 42 утвержденных правил землепользования и застройки территории</i>

<sup>1</sup> - Правила землепользования и застройки территории (части территории) городского округа Серебряные Пруды Московской области, утвержденные постановлением Администрации городского округа Серебряные Пруды Московской области от 21.10.2021 г. №1571 "Об утверждении Правил землепользования и застройки территории (части территории) городского округа Серебряные Пруды Московской области" (в редакции постановления Администрации городского округа Серебряные Пруды Московской области от 30.08.2023 г. №1584).

<sup>2</sup> - Выписка из Единого государственного реестра недвижимости об объекте недвижимости от 15.03.2024 г. № КУВИ-001/2024-75533401.

<sup>3</sup> - Выписка из Единого государственного реестра недвижимости об объекте недвижимости от 17.03.2024 г. № КУВИ-001/2024-76624758.

<sup>4</sup> - Выписка из Единого государственного реестра недвижимости об объекте недвижимости от 17.03.2024 г. № КУВИ-001/2024-76624743.

<sup>5</sup> - Предельное количество этажей включает все надземные этажи.

<sup>6</sup> - Информация из текста Правил землепользования и застройки территории (части территории) городского округа Серебряные Пруды Московской области, утвержденных постановлением Администрации городского округа Серебряные Пруды Московской области от 21.10.2021 г. №1571 (в редакции постановления Администрации городского округа Серебряные Пруды Московской области от 30.08.2023 г. №1584).

<sup>7</sup> - Федеральный закон от 31.03.1999 г. № 69-ФЗ "О газоснабжении в Российской Федерации"; Федеральный закон от 03.08.2018 г. № 342-ФЗ "О внесении изменений в Градостроительный кодекс Российской Федерации и отдельные законодательные акты Российской Федерации"; "Правила охраны магистральных трубопроводов" (утв. Минтопэнерго РФ 29.04.1992 г., постановлением Госгортехнадзора РФ от 22.04.1992 г. № 9) (вместе с "Положением о взаимоотношениях предприятий, коммуникации которых проходят в одном техническом коридоре или пересекаются"); постановление Правительства Российской Федерации от 20.11.2000 г. № 878 "Об утверждении правил охраны газораспределительных сетей"; постановление Правительства РФ от 08.09.2017 г. № 1083 "Об утверждении Правил охраны магистральных газопроводов и о внесении изменений в Положение о представлении в федеральный орган исполнительной власти (его территориальные органы), уполномоченный Правительством Российской Федерации на осуществление государственного кадастрового учета, государственной регистрации прав, ведение Единого государственного реестра недвижимости и предоставление сведений, содержащихся в Едином государственном реестре недвижимости, федеральными органами исполнительной власти, органами государственной власти субъектов Российской Федерации и органами местного самоуправления дополнительных сведений, воспроизводимых на публичных кадастровых картах".

<sup>8</sup> - На основании сведений государственной информационной системы обеспечения градостроительной деятельности Московской области (ИСОГД Московской области); постановление Правительства Российской Федерации от 03.03.2018 г. № 222 "Об утверждении правил установления санитарно-защитных зон и использования земельных участков, расположенных в границах санитарно-защитных зон"; СанПиН 2.2.1/2.1.1.1200-03 "Санитарно-защитные зоны и санитарная классификация предприятий, сооружений и иных объектов", утвержденные постановлением Главного государственного санитарного врача Российской Федерации от 25.09.2007 г. № 74.

<sup>9</sup> - Генеральный план городского округа Серебряные Пруды Московской области утвержден решением Совета депутатов городского округа Серебряные Пруды Московской области от 25.12.2017 г. № 60/8 "Об утверждении Генерального плана городского округа Серебряные Пруды Московской области" (в редакции решения Совета депутатов городского округа Серебряные Пруды Московской области от 14.11.2022 г. № 28/4).

<sup>10</sup> - Постановление Правительства Российской Федерации от 11.03.2010 г. № 138 "Об утверждении Федеральных правил использования воздушного пространства Российской Федерации".

\* - Приведено в информационных целях, подлежит учету при проектировании.

## *Приложения*



Сведения о технических условиях № 456807 ТУ от 2024-03-15  
на электроснабжение земельного участка с кадастровым номером  
50:39:0050508:29

расположенном : Московская обл., г.о. Серебряные Пруды, рп. Серебряные Пруды, Юбилейный мкр., д. 2

**I. Предельная свободная мощность существующих сетей.**

Вблизи участка расположена ПС-Серебряные Пруды, принадлежащая ПАО «Россети». Максимальная мощность, разрешенная для технологического присоединения, по информации, размещенной на официальном интернет сайте владельца указанного питающего центра составляет 12,5 МВА.

**II. Максимальная нагрузка: 12,5 МВА.**

**III. Срок осуществления мероприятий по технологическому присоединению:**

В соответствии с подпунктом б) пункта 16 Правил технологического присоединения энергопринимающих устройств потребителей электрической энергии, объектов по производству электрической энергии, а также объектов электросетевого хозяйства, принадлежащих сетевым организациям и иным лицам, к электрическим сетям», утвержденных Постановлением Правительства Российской Федерации от 27.12.2004 № 861, срок присоединения составляет:

а. В случаях осуществления технологического присоединения к электрическим сетям классом напряжения до 20 кВ включительно, при этом расстояние от существующих электрических сетей необходимого класса напряжения до границ участка, на котором расположены присоединяемые энергопринимающие устройства, составляет не более 300 метров в городах и поселках городского типа и не более 500 метров в сельской местности и от сетевой организации не требуется выполнение работ по строительству (реконструкции) объектов электросетевого хозяйства, включенных (подлежащих включению) в инвестиционные программы сетевых организаций (в том числе смежных сетевых организаций), и (или) объектов по производству электрической энергии, за исключением работ по строительству объектов электросетевого хозяйства от существующих объектов электросетевого хозяйства до присоединяемых энергопринимающих устройств и (или) объектов электроэнергетики:

30 рабочих дней - для заявителей

- Юридических лиц или индивидуальных предпринимателей в целях технологического присоединения по второй или третьей категории надежности энергопринимающих устройств, максимальная мощность которых составляет до 150 кВт включительно (с учетом ранее присоединенных в данной точке присоединения энергопринимающих устройств);

- Физических лиц в целях технологического присоединения энергопринимающих устройств, максимальная мощность которых составляет до 15 кВт включительно (с учетом ранее присоединенных в данной точке присоединения энергопринимающих устройств), которые используются для бытовых и иных нужд, не связанных с осуществлением предпринимательской деятельности, и электроснабжение которых предусматривается по одному источнику,

**при одновременном соблюдении следующих условий:**

- технологическое присоединение энергопринимающих устройств заявителя осуществляется к электрическим сетям классом напряжения 0,4 кВ и ниже;

- расстояние от существующих электрических сетей необходимого класса напряжения до границ участка, на котором расположены присоединяемые энергопринимающие устройства, составляет не более 15 метров;

отсутствует необходимость урегулирования отношений с лицами, являющимися собственниками или иными законными владельцами земельных участков.

<https://disk.yandex.ru/i/XhwhSBRfo8aUbA>



**МУП «РЕСУРСОСНАБЖАЮЩАЯ ОРГАНИЗАЦИЯ  
ГОРОДСКОГО ОКРУГА СЕРЕБРЯНЫЕ ПРУДЫ»**

142970, МОСКОВСКАЯ ОБЛАСТЬ, РП СЕРЕБРЯНЫЕ ПРУДЫ,  
УЛ. ИЛЬИ САДОФЬЕВА, Д.15

тел. 8(49667) 3-14-62, 8(49667) 3-21-70; E-mail: mrso-sp@mail.ru  
ИНН 5019027534, КПП 501901001, ОГРН 1165019050250

## ИНФОРМАЦИЯ О ВОЗМОЖНОСТИ ПОДКЛЮЧЕНИЯ

(технологического присоединения) объекта капитального строительства к сетям инженерно-технического обеспечения

РЕСУРСОСНАБЖАЮЩАЯ ОРГАНИЗАЦИЯ	
Тип сети	Теплоснабжение
Номер	18/2024-ТУ/ГПЗУ-ТС
Дата выдачи	18-03-2024
Наименование РСО	МУП «РСО го Серебряные Пруды»
ИНН РСО	5019027534
Адрес РСО	142970, М.О., р.п. Серебряные Пруды, ул. И.Садофьева, д.15
ИНФОРМАЦИЯ О ЗАЯВКЕ	
Наименование	АДМИНИСТРАЦИЯ ГОРОДСКОГО ОКРУГА СЕРЕБРЯНЫЕ ПРУДЫ МОСКОВСКОЙ ОБЛАСТИ
ИНН	
Дата заявки	15-03-2024
Номер заявки	456807/1267929
Номер заявления	P001-2655491206-82908527
ИНФОРМАЦИЯ ОБ ОБЪЕКТЕ	
Кадастровый номер земельного участка	50:39:0050508:29
Адрес земельного участка	Московская обл., г.о. Серебряные Пруды, рп. Серебряные Пруды, Юбилейный мкр., д. 2
Назначение объекта	3
ИНФОРМАЦИЯ ПО ПОДКЛЮЧЕНИЮ ОБЪЕКТА	
Сведения о наличии или об отсутствии технической возможности подключения	Существует
Сведения о максимальной нагрузке в возможных точках подключения (технологического присоединения)	0,01

### Прочие условия:

- Подключение к системам теплоснабжения осуществляется в следующем порядке:
  - направление исполнителю заявки на заключение договора о подключении;
  - заключение договора о подключении;
  - выполнение сторонами договора о подключении мероприятий по подключению, предусмотренных условиями договора о подключении;
  - составление акта о готовности;
  - получение заявителем временного разрешения органа федерального государственного энергетического надзора для проведения испытаний и пусконаладочных работ в отношении подключаемых объектов теплоснабжения и (или) теплопотребляющих установок;
  - подача тепловой энергии и теплоносителя на объект заявителя на время проведения пусконаладочных работ и комплексного опробования;
  - составление акта о подключении.
- Обязательства организации, предоставившей информацию о возможности подключения, прекращаются, если заявитель в течение 4 месяцев с даты выдачи указанной информации не подаст заявку на заключение договора о подключении.
- В случае осуществления самовольного подключения (тех. присоединения) к сетям тепло-, водоснабжения и водоотведения заявитель может быть привлечен к ответственности в соответствии со статьями 7.19 и 7.20 КоАП РФ.
- Информацию о плате за подключение можно уточнить на сайте <https://kto.mosreg.ru/> в разделе: Документы/Нормотворчество/Распоряжения.
- Нахождение объекта вне радиуса эффективного теплоснабжения, предоставление недостоверных сведений и (или) документов является основанием для отказа в выдаче информации о возможности подключения объекта капитального строительства.

Директор

Устинов С.А.



**МУП «РЕСУРСОСНАБЖАЮЩАЯ ОРГАНИЗАЦИЯ  
ГОРОДСКОГО ОКРУГА СЕРЕБРЯНЫЕ ПРУДЫ»**

142970, МОСКОВСКАЯ ОБЛАСТЬ, РП СЕРЕБРЯНЫЕ ПРУДЫ,  
УЛ. ИЛЬИ САДОФЬЕВА, Д.15

тел. 8(49667) 3-14-62, 8(49667) 3-21-70; E-mail: mrso-sp@mail.ru  
ИНН 5019027534, КПП 501901001, ОГРН 1165019050250

## ИНФОРМАЦИЯ О ВОЗМОЖНОСТИ ПОДКЛЮЧЕНИЯ

(технологического присоединения) объекта капитального строительства к сетям инженерно-технического обеспечения

РЕСУРСОСНАБЖАЮЩАЯ ОРГАНИЗАЦИЯ	
Тип сети	Холодное водоснабжение
Номер	18/2024-ТУ/ГПЗУ-ХВС
Дата выдачи	18-03-2024
Наименование РСО	МУП «РСО го Серебряные Пруды»
ИНН РСО	5019027534
Адрес РСО	142970, М.О., р.п. Серебряные Пруды, ул. И.Садофьева, д.15
ИНФОРМАЦИЯ О ЗАЯВКЕ	
Наименование	АДМИНИСТРАЦИЯ ГОРОДСКОГО ОКРУГА СЕРЕБРЯНЫЕ ПРУДЫ МОСКОВСКОЙ ОБЛАСТИ
ИНН	
Дата заявки	15-03-2024
Номер заявки	456807/1267930
Номер заявления	P001-2655491206-82908527
ИНФОРМАЦИЯ ОБ ОБЪЕКТЕ	
Кадастровый номер земельного участка	50:39:0050508:29
Адрес земельного участка	Московская обл., г.о. Серебряные Пруды, рп. Серебряные Пруды, Юбилейный мкр., д. 2
Назначение объекта	3
ИНФОРМАЦИЯ ПО ПОДКЛЮЧЕНИЮ ОБЪЕКТА	
Сведения о наличии или об отсутствии технической возможности подключения	Существует
Сведения о максимальной нагрузке в возможных точках подключения (технологического присоединения)	1
Срок, в течение которого правообладатель земельного участка может обратиться к исполнителю в целях заключения договора о подключении, предусматривающего предоставление ему подключаемой мощности (нагрузки) в пределах максимальной мощности (нагрузки) в возможных точках присоединения*	18-02-2025

\* Срок не может составлять менее 3 месяцев со дня представления исполнителем информации о возможности подключения (технологического присоединения) объектов капитального строительства к централизованным системам горячего водоснабжения, холодного водоснабжения и (или) водоотведения.

### Прочие условия:

- Подключение к централизованным системам горячего водоснабжения, холодного водоснабжения и (или) водоотведения осуществляется в следующем порядке:
  - направление исполнителю запроса о выдаче технических условий (при необходимости) и выдача таким лицам технических условий в случаях и в порядке, которые установлены Правилами;
  - направление заявителем исполнителю заявления о подключении;
  - заключение договора о подключении;
  - выполнение сторонами договора о подключении мероприятий по подключению, предусмотренных условиями договора о подключении;
  - выполнение мероприятий по подключению, предусмотренных договором о подключении;
  - подписание заявителем и исполнителем акта о подключении.
- В случае осуществления самовольного подключения (тех. присоединения) к сетям тепло-, водоснабжения и водоотведения заявитель может быть привлечен к ответственности в соответствии со статьями 7.19 и 7.20 КоАП РФ.
- Информацию о плате за подключение можно уточнить на сайте <https://krc.mosreg.ru/> в разделе: Документы/Нормотворчество/Распоряжения.

Директор

Устинов С.А.



**МУП «РЕСУРСОСНАБЖАЮЩАЯ ОРГАНИЗАЦИЯ  
ГОРОДСКОГО ОКРУГА СЕРЕБРЯНЫЕ ПРУДЫ»**

142970, МОСКОВСКАЯ ОБЛАСТЬ, РП СЕРЕБРЯНЫЕ ПРУДЫ,  
УЛ. ИЛЬИ САДОФЬЕВА, Д.15  
тел. 8(49667) 3-14-62, 8(49667) 3-21-70; E-mail: mrso-sp@mail.ru  
ИНН 5019027534, КПП 501901001, ОГРН 1165019050250

## ИНФОРМАЦИЯ О ВОЗМОЖНОСТИ ПОДКЛЮЧЕНИЯ

(технологического присоединения) объекта капитального строительства к сетям инженерно-технического обеспечения

РЕСУРСОСНАБЖАЮЩАЯ ОРГАНИЗАЦИЯ	
Тип сети	Водоотведение
Номер	18/2024-ТУ/ГПЗУ-ВО
Дата выдачи	18-03-2024
Наименование РСО	МУП «РСО го Серебряные Пруды»
ИНН РСО	5019027534
Адрес РСО	142970, М.О., р.п. Серебряные Пруды, ул. И.Садофьева, д.15
ИНФОРМАЦИЯ О ЗАЯВКЕ	
Наименование	АДМИНИСТРАЦИЯ ГОРОДСКОГО ОКРУГА СЕРЕБРЯНЫЕ ПРУДЫ МОСКОВСКОЙ ОБЛАСТИ
ИНН	
Дата заявки	15-03-2024
Номер заявки	456807/1267931
Номер заявления	P001-2655491206-82908527
ИНФОРМАЦИЯ ОБ ОБЪЕКТЕ	
Кадастровый номер земельного участка	50:39:0050508:29
Адрес земельного участка	Московская обл., г.о. Серебряные Пруды, рп. Серебряные Пруды, Юбилейный мкр., д. 2
Назначение объекта	3
ИНФОРМАЦИЯ ПО ПОДКЛЮЧЕНИЮ ОБЪЕКТА	
Сведения о наличии или об отсутствии технической возможности подключения	Существует
Сведения о максимальной нагрузке в возможных точках подключения (технологического присоединения)	1
Срок, в течение которого правообладатель земельного участка может обратиться к исполнителю в целях заключения договора о подключении, предусматривающего предоставление ему подключаемой мощности (нагрузки) в пределах максимальной мощности (нагрузки) в возможных точках присоединения*	18-02-2025

\* Срок не может составлять менее 3 месяцев со дня представления исполнителем информации о возможности подключения (технологического присоединения) объектов капитального строительства к централизованным системам горячего водоснабжения, холодного водоснабжения и (или) водоотведения.

### Прочие условия:

- Подключение к централизованным системам горячего водоснабжения, холодного водоснабжения и (или) водоотведения осуществляется в следующем порядке:
  - направление исполнителю запроса о выдаче технических условий (при необходимости) и выдача таким лицам технических условий в случаях и в порядке, которые установлены Правилами;
  - направление заявителем исполнителю заявления о подключении;
  - заключение договора о подключении;
  - выполнение сторонами договора о подключении мероприятий по подключению, предусмотренных условиями договора о подключении;
  - выполнение мероприятий по подключению, предусмотренных договором о подключении;
  - подписание заявителем и исполнителем акта о подключении.
- В случае осуществления самовольного подключения (тех. присоединения) к сетям тепло-, водоснабжения и водоотведения заявитель может быть привлечен к ответственности в соответствии со статьями 7.19 и 7.20 КоАП РФ.
- Информацию о плате за подключение можно уточнить на сайте <https://krc.mosreg.ru/> в разделе: Документы/Нормотворчество/Распоряжения.

Директор

Устинов С.А.

142110, Московская обл, Подольск г, Кирова ул, дом № 31А

**Сведения о технических условиях 12878 от 20.03.2024**

на газоснабжение объекта капитального строительства (Нежилое строение), располагаемого на земельном участке с кадастровым номером 50:39:0050508:29 по адресу: Московская обл, Серебряные Пруды рп, дом № 2

**1. Предельная свободная мощность существующих сетей.**

Ориентировочным источником газоснабжения указанного земельного участка может являться газопровод от ГРС «Серебряные пруды 1,2 МПа выход №1 райгаз». Предельная свободная мощность в точке подключения составляет 15 куб.м/час.

**2. Максимальная нагрузка:** 15 куб.м/час.

**3. Срок подключения объекта капитального строительства к сетям инженерно-технического обеспечения:**

В соответствии с пунктом 53 Правил подключения (технологического присоединения) объектов капитального строительства к сетям газораспределения, утвержденных постановлением Правительства Российской Федерации от 13.09.2021 № 1547, срок подключения составляет:

- а) 135 дней - для заявителей первой категории;
- в) 1,5 года - для заявителей второй категории, если иные сроки (но не более 3 лет) не предусмотрены инвестиционной программой или соглашением сторон;
- г) 2 года - для заявителей, плата за технологическое присоединение которых устанавливается по индивидуальному проекту, а также для заявителей третьей категории, если иные сроки (но не более 4 лет) не предусмотрены инвестиционной программой или соглашением сторон.

**4. Размер платы за подключение (технологическое присоединение):**

Определяется в соответствии с Распоряжением Комитета по ценам и тарифам Московской области от 27.12.2023 №329-Р.

**5. Срок действия данных сведений.**

В течение 6 месяцев.

Заместитель начальника технического  
отдела филиала АО «Мособлгаз» «Юг»

\_\_\_\_\_  
Подпись

Коврижко И.А.

**Документ подписан электронной подписью**

	<b>Владелец сертификата: организация, сотрудник</b>	<b>Серийный номер сертификата</b>	<b>Дата и время подписания</b>
Подпись сотрудника	Коврижко Игорь Анатольевич	05696D7A0008B12F994ACBVB06304157A52	21.03.2024 09:07 GMT+03:00

**ЛИЧНЫЙ КАБИНЕТ АРЕНДАТОРА**  
**инструкция по подписанию договора аренды/купли-продажи в электронной форме**

На 10 листах

Красногорск

2023



## Содержание

<b>1 Общие сведения.....</b>	<b>3</b>
1.1 Полное наименование системы.....	3
1.2 Назначение системы.....	3
1.3 Перечень сокращений.....	3
<b>2 Регистрация в личном кабинете арендатора .....</b>	<b>4</b>
<b>3 Подписание договора.....</b>	<b>7</b>

# 1 Общие сведения

## 1.1 Полное наименование системы

Личный кабинет арендатора (далее – ЛКА).

## 1.2 Назначение системы

ЛКА предназначен для:

- Упрощения процедуры контроля всех финансово-лицевых счетов (далее – ФЛС) для земельных участков и объектов имущества, находящихся в государственной или муниципальной собственности Московской области;
- Заключения договоров аренды/купли-продажи имущества в электронном виде.

## 1.3 Перечень сокращений

Перечень сокращений содержит Таблица 1 – Перечень сокращений.

Таблица 1 – Перечень сокращений

<b>Сокращение</b>	<b>Расшифровка</b>
Госуслуги	Федеральная государственная информационная система «Единый портал государственных и муниципальных услуг»
ЛКА	Личный кабинет Арендатора
ФЛС	Финансово-лицевой счёт
ИНН	Идентификационный номер налогоплательщика
СНИЛС	Страховой номер налогоплательщика
ОГРН	Основной государственный регистрационный номер
ОГРНИП	Основной государственный регистрационный номер индивидуального предпринимателя
ЭП	Электронная подпись

## 2 Регистрация в личном кабинете арендатора

В течении 10 дней, со дня размещения информации о результатах аукциона на официальном сайте торгов, Арендатору надлежит осуществить вход в ЛКА. Для этого необходимо перейти по адресу ресурса - <https://arenda.mosreg.ru> и выполнить вход (Рисунок 1), используя учётную запись «Госуслуги» (Рисунок 2), предварительно заполнив необходимые данные в профиле «Госуслуги».

Для физических лиц:

- Адрес электронной почты;
- ИНН.

Для индивидуальных предпринимателей:

- Адрес электронной почты;
- ОГРНИП;
- ИНН.

Для юридических лиц:

- Адрес электронной почты;
- ОГРН;
- ИНН.

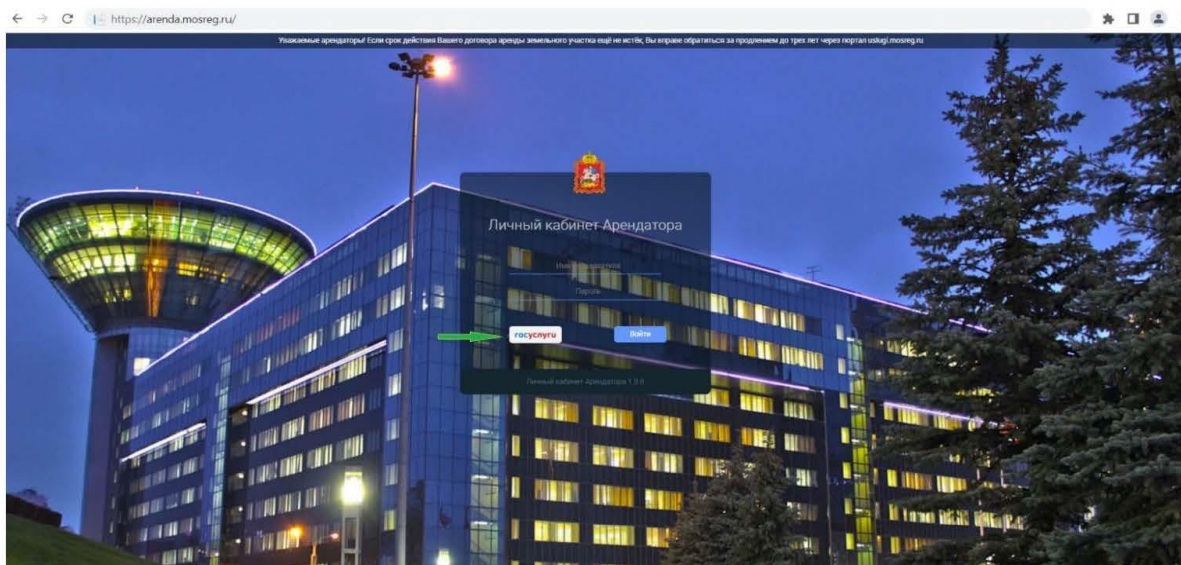


Рисунок 1

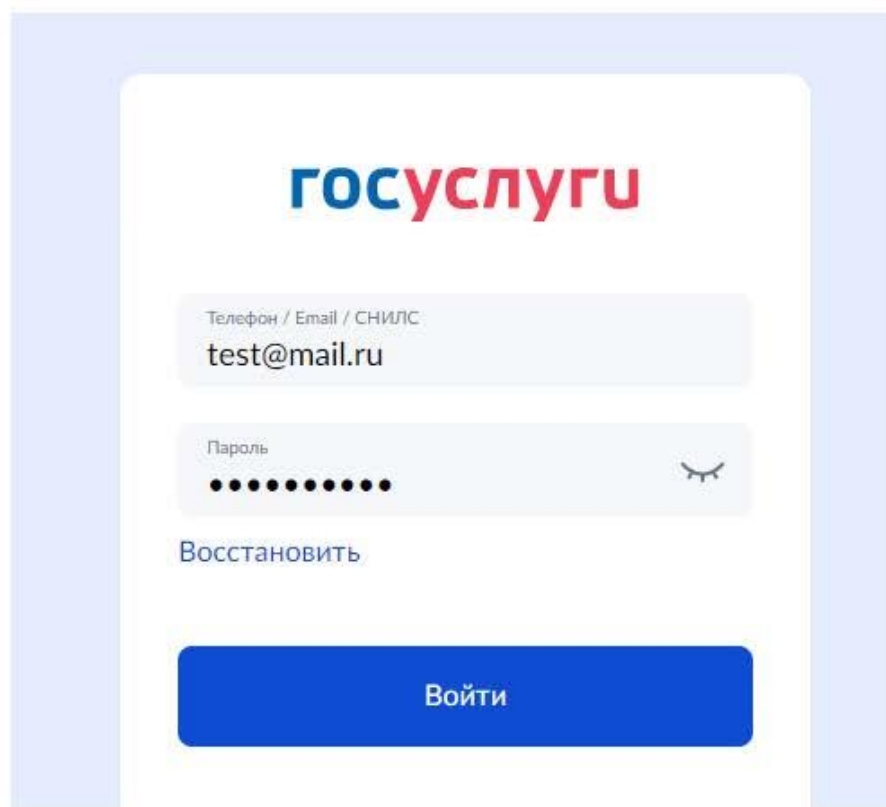


Рисунок 2

На завершающем этапе регистрации предусмотрена возможность выбора профиля для входа в систему (Рисунок 3):

- Индивидуальный предприниматель;
- Физическое лицо;
- Юридическое лицо (представители юридических лиц также имеют возможность просматривать ЛКА организации, в случае если личная учётная запись на портале «Госуслуги» внесена в список сотрудников организации).

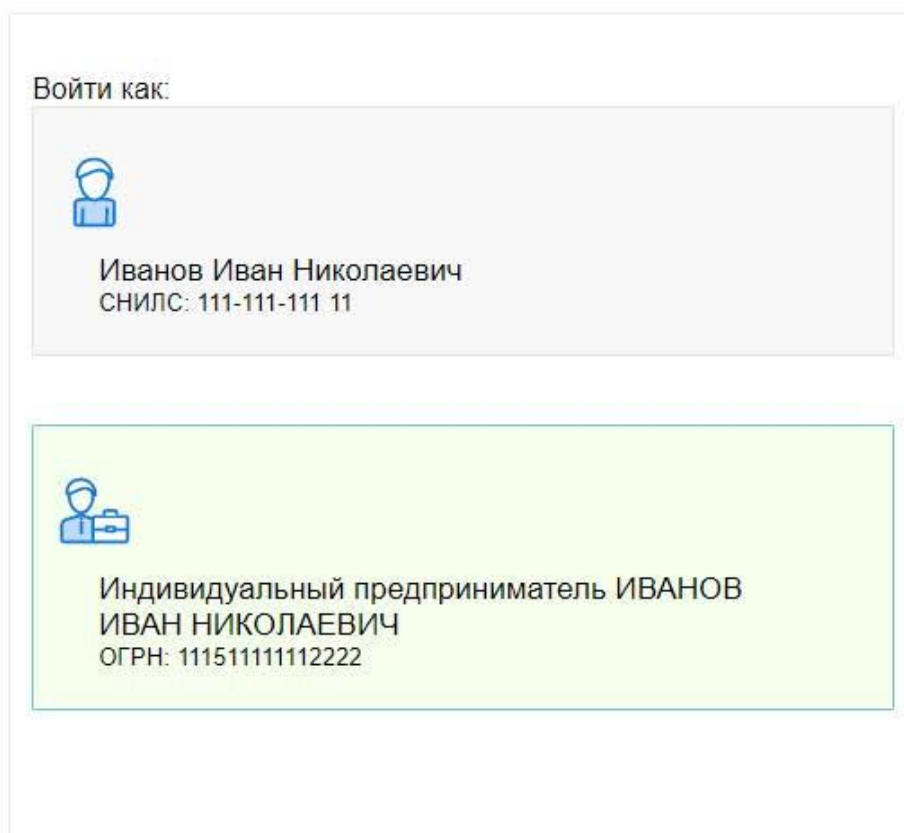


Рисунок 3

Далее происходит переадресация на главную страницу ЛКА, где необходимо ознакомиться и принять условия пользовательского соглашения (Рисунок 4).

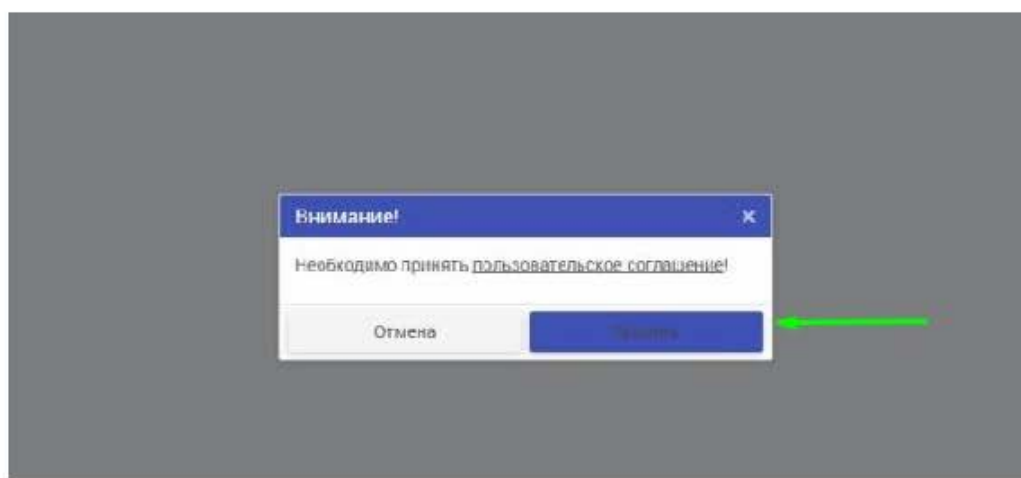


Рисунок 4

### 3 Подписание договора

С 11 по 15 день со дня размещения информации о результатах аукциона на официальном сайте торгов, Арендодатель направляет договор аренды для ознакомления и подписания победителю торгов.

На главной странице ЛКА отображается сводная информация по всем ФЛС, а также количество документов, подготовленных для подписания (Рисунок 5).

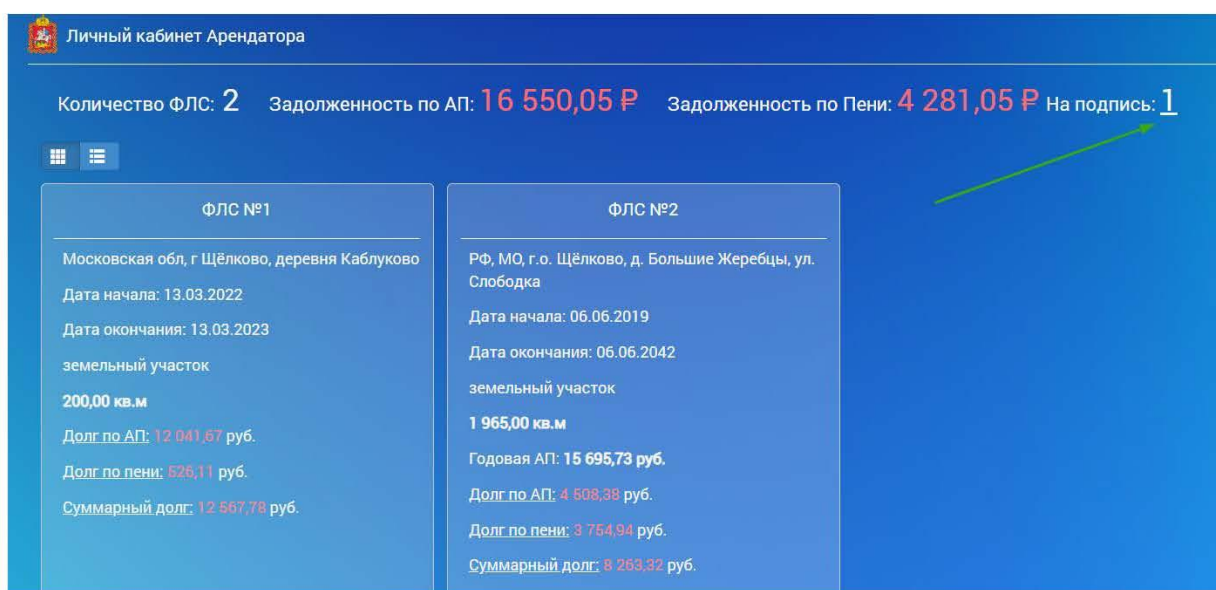


Рисунок 5

При наличии одного документа на подпись, необходимо нажать на количество указанного документа.

При наличии более одного документа на подпись, переход к документам осуществляется путём нажатия на номер ФЛС, расположенного в блоке сводной карточки ФЛС.

При переходе в карточку ФЛС, Арендатору доступны следующие разделы:

- Общая информация;
- Неоплаченные начисления;

- Оплаченные начисления;
- Платежи;
- Баланс;
- Объект;
- Документы.

При необходимости предусмотрена возможность свернуть список всех разделов (Рисунок 6).

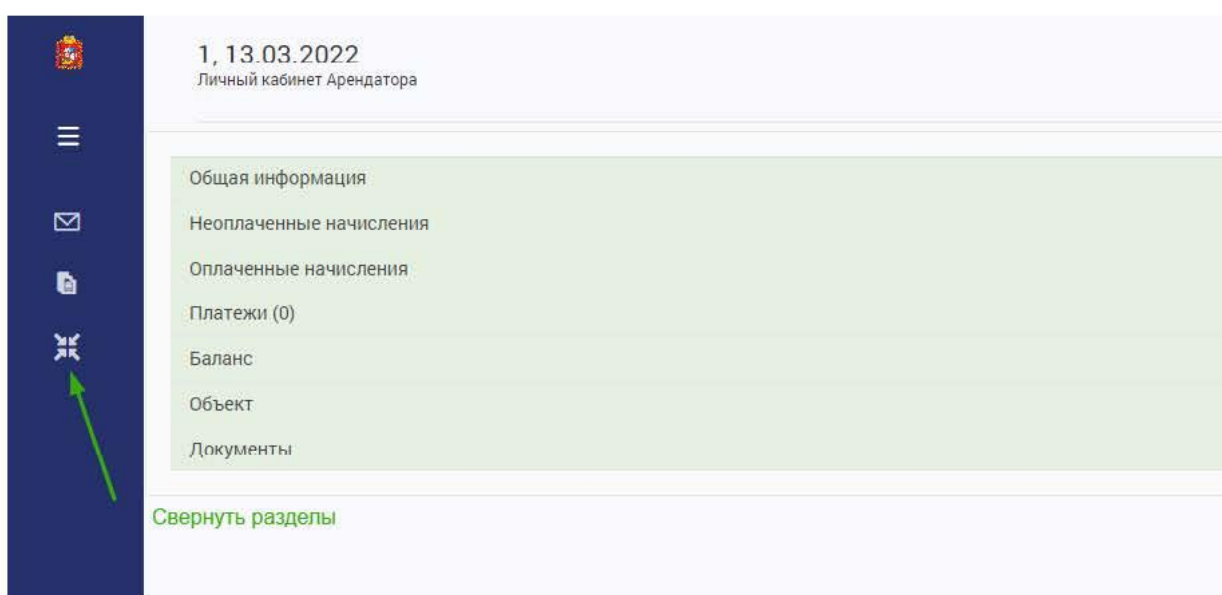


Рисунок 6

Подписание договора осуществляется в разделе «Документы».

В данном разделе Арендатор может ознакомиться с условиями договора аренды, а также его подписать. Для этого рядом с документом в статусе «Подписано арендодателем» находятся две функциональные кнопки: «Скачать» и «Подписать» (Рисунок 7).



Баланс					
Объект					
Документы					
Номер	Дата	Тип	Описание	Вложенный файл	Статус
1	03/13/2022	Договор	Договор № 1 от 13.03.2022	/var/MIOMStorage/FileStorage/216439761...	<div style="text-align: right;"> <span>ПОДПИСАТЬ</span>    <span>СКАЧАТЬ</span> </div> <div> <span>Подписано арендодателем</span>    <span>Подписать</span>    <span>Скачать</span> </div>

Рисунок 7

При нажатии на кнопку «Скачать», выполнится скачивание архива, содержащего скан-образ документа.

При нажатии на кнопку «Подписать» будет осуществлён переход на страницу подписания документа с помощью ЭП (Рисунок 8 и Рисунок 9).

### Подписать - Договор № 1 от 13.03.2022 ?

#### Создания электронной по

- Расширение загружено
- Плагин загружен
- Криптопровайдер загружен
- Идет перечисление объектов плагина

Плагин загружен.  
 Версия плагина: 2.0.14660  
 Версия криптопровайдера: 4.0.9975  
 Криптопровайдер: Crypto-Pro GOST R 34.10-2012 C

Сертификат:

**Подтверждение доступа**

⚠ Этот веб-сайт пытается выполнить операцию с ключами или сертификатами от имени пользователя.

'https://arenda.mosreg.ru/SignDocument?contractid=216439761&userid=237912&clientinfo=%7B%22Name%22%3A%22%D0%9B%D0%B8%D1%87%D0%BD%D1%8B%D0%B9%20%D0%BA%D0%B0%D0%B1%D0%B8%D0%BD%D0%B5%D1%82%20%D0%90%D1%80%D0%B5%D0%BD%D0%B4%D0%B0%D1%82%D0%BE%D1%80%D0%B0%22,%22SubName%22%3A%22%D0%9B%D0%B8%D1%87%D0%BD%D1%8B%D0%B9%20%D0%BA%D0%B0%D0%B1%D0%B8%D0%BD%D0%B5%D1%82%20%D0%90%D1%80%D0%B5%D0%BD%D0%B4%D0%B0%D1%82%D0%BE%D0%B0%22%7D'

Выполнение таких операций следует разрешать только для веб-сайтов, которым вы доверяете.

Чтобы отключить данное подтверждение для конкретного веб-сайта, его можно добавить в список доверенных веб-сайтов, доступный на странице настроек через меню Пуск->КРИПТО-ПРО->Настройки ЭЦП Browser plug-in.

Разрешить эту операцию?

Рисунок 8



Рисунок 9

После подписания документа статус поменяется на «Подписано всеми контрагентами» (Рисунок 10).

Номер	Дата	Тип	Описание	Вложенный файл	Статус	
Инструкция	03/13/2022	Документ	Документ № Инструкция от 13.03.2022	2\80\MS\MS\DocSigner\Инструкция\7164291477fe	Подписано всеми контрагентами	<input type="button" value="Скрыть"/>

Рисунок 10



тендер  
**РТС**

ЭЛЕКТРОННАЯ  
ПЛОЩАДКА  
РОССИИ

# АУКЦИОН В ЭЛЕКТРОННОЙ ФОРМЕ

## ПАМЯТКА



МОСКОВСКАЯ ОБЛАСТЬ

# Содержание

<b>1</b>	<b>Начало работы на электронной площадке</b>	<b>3</b>
2.	Порядок получения регистрации	3
2.1	Регистрация на электронной площадке: основные понятия	3
2.2.	Подача заявки на первичную регистрацию на электронной площадке	3
2.3.	Автоматическая регистрация	8
<b>3.</b>	<b>Поиск процедур</b>	<b>10</b>
<b>4.</b>	<b>Функционал работы Доверенных лиц (только физических лиц) и Доверителей</b>	<b>12</b>
<b>5</b>	<b>Подача заявки на участие в аукционе</b>	<b>16</b>
<b>6.</b>	<b>Работа с денежными средствами</b>	<b>19</b>
6.1	Просмотр состояния аналитического счета	19
6.2	Порядок перечисления средств на участие в аукционе	19
7.	Участие в аукционе	20
8.	Просмотр сведений о результатах аукциона	23

# 1 Начало работы на электронной площадке

Для начала работы на электронной площадке необходимо иметь электронную подпись (далее - ЭП).

ЭП – это аналог подписи и синей печати в цифровом формате, который применяется для придания юридической силы документам на электронных носителях.

В соответствии с Регламентом электронной площадки «РТС-тендер Имущественные торги» для работы на электронной площадке необходимо:

1. При отсутствии ЭП, ее получить;
2. Выполнить настройки программного обеспечения;
3. Пройти процедуру регистрации на электронной площадке.

## Получение ЭП

Для участия в электронных аукционах, по земельно-имущественным торгам, необходимо получить усиленную квалифицированную ЭП, которая выдается в любом из аккредитованных удостоверяющих центров.

Актуальный список аккредитованных удостоверяющих центров опубликован на официальном сайте Минкомсвязи России ([https://digital.gov.ru/ru/activity/govservices/certification\\_authority/](https://digital.gov.ru/ru/activity/govservices/certification_authority/)).

## 2. Порядок получения регистрации

### 2.1 Регистрация на электронной площадке: основные понятия

**Регистрация**- процедура, необходимая для получения доступа к работе на электронной площадке, к участию в аукционах. Совершать юридически значимые действия на электронной площадке Заявитель может только при наличии регистрации.

Срок рассмотрения заявки на регистрацию не может превышать 3 рабочих дней с момента ее подачи (в соответствии с ч.2 ст.5 от 15.05.2019 ПП РФ № 603).

### 2.2. Подача заявки на первичную регистрацию на электронной площадке

Для подачи заявки на регистрацию выполните следующие действия:

1. С главной страницы РТС-тендер перейдите в раздел «Имущество»;
2. Выберите раздел «Покупателям / Арендаторам», далее «Регистрация»;



тендер РТС ЭЛЕКТРОННАЯ ПЛОЩАДКА РОССИИ

10 лет!

ДОВЕРЯЕТ ГОСУДАРСТВО  
ВЫБИРАЕТ БИЗНЕС

18:08 МСК  
Вторник 02.02.2021 г.

ВХОД РЕГИСТРАЦИЯ

ПОИСК 44-ФЗ 223-ФЗ КОММЕРЧЕСКИЕ ЗАКУПКИ 615-ПП РФ МАРКЕТ/ЭМО ИМУЩЕСТВО ТАРИФЫ О КОМПАНИИ

Главная · Имущество · Покупателям/Арендаторам

### Покупателям / Арендаторам

- Расширенный поиск**  
Подробная информация обо всех имущественных торгах
- Регистрация**  
Регистрация для работы на площадке по имущественным торгам
- Добавить пользователя**  
Поддача заявки на добавление пользователей к аккредитованной организации
- Реквизиты площадки**  
Реквизиты площадки для перечисления денежных средств в качестве обеспечения
- Моя организация**  
Информация о вашей организации
- Запросы на разъяснения**  
Ваши запросы на разъяснение документации и поступившие ответы
- Мои заявки**  
Все заявки вашей организации на участие в электронных торгах
- Торговые сессии**  
Информация о торгах, в которых вы участвуете
- Электронная подпись**  
Электронный сертификат для работы на площадке
- Тарифы**  
Стоимость участия и порядок оплаты

### 3. Заполните форму «Первичная регистрация»:

- Нажмите «Выберите сертификат». Заданные в сертификате ЭП данные автоматически заполнят ряд полей формы «Первичная регистрация»;

#### Первичная регистрация

Информация о лице, подписавшем заявку

Сертификат электронной подписи Заявителя \* **Выберите сертификат**

Фамилия \*

Имя \*

Отчество

Должность

Номер телефона \* + 7 - (  ) -  добавочный номер

Адрес электронной почты \*

Имя пользователя (логин) \*

Пароль \*

Подтверждение пароля \*

Кодовое слово \*

- Заполните обязательные поля, отмеченные «\*»:

В разделе «Информация о лице, подписавшем заявку» указывается информация о конкретном пользователе Вашей организации, который подписывает заявку на регистрацию.

Значения «Имя пользователя (логин)», «Пароль», «Подтверждение пароля», «Кодовое слово» задаются пользователем. Логин и пароль используются пользователем для входа в Личный кабинет. Вход в Личный кабинет под логином и паролем, без использования электронной подписи,

предоставляет возможность просмотра информации, а также корректировки документов без их размещения на площадке и без права их отправки. Иные юридически значимые действия на площадке под логином и паролем также нельзя выполнять.

В разделе «Заявитель» указывается информация о заявителе - юридическом лице, индивидуальном предпринимателе, физическом лице или Органе государственной власти /Органе местного самоуправления, от имени которого подается заявка на регистрацию.

Заявитель

Юридическое лицо     Индивидуальный предприниматель     Физическое лицо     Орган государственной власти/Орган местного самоуправления

Применяет упрощенную систему налогообложения

Является субъектом малого и среднего предпринимательства

Является участником 450 ПП

Полное наименование [?] \*

Сокращенное наименование

Организационно-правовая форма \*

ИНН \*

КПП \*

ОГРН \*

Номер телефона \* + 7 - (  ) -  добавочный номер

Веб-сайт

Факс + 7 - (  ) -

E-mail, указываемый в реестре организаций

Основной e-mail для уведомлений \*

ФИО руководителя организации \*   
(единичный исполнительный орган)

Контактное лицо \*

Часовой пояс \*

В случае если Заявителем выступает юридическое лицо, индивидуальный предприниматель, физическое лицо или Орган государственной власти /Орган местного самоуправления установите отметку в соответствующее поле. При этом набор полей для заполнения в форме «Первичная регистрация» изменится в соответствии с выбранным типом Заявителя.

В случае если Ваша организация применяет упрощенную систему налогообложения, установите отметку в соответствующее поле.

В случае если Ваша организация является субъектом малого и среднего предпринимательства, установите отметку в соответствующее поле.

В случае если Заявителем выступает юридическое лицо необходимо выбрать из выпадающего списка организационно-правовую форму юридического лица.



Заявитель

Юридическое лицо  Индивидуальный предприниматель  Физическое лицо  Орган государственной власти/Орган местного самоуправления

Применяет упрощенную систему налогообложения  
 Является субъектом малого и среднего предпринимательства  
 Является участником 450 ПП

Полное наименование [?] \*  
Сокращенное наименование

Организационно-правовая форма \*  
ИНН \*  
КПП \*  
ОГРН \*  
Номер телефона \* +  
Веб-сайт  
Факс +  
E-mail, указываемый в реестре организаций  
Основной e-mail для уведомлений \*  
ФИО руководителя организации \*  
(единоличный исполнительный орган)  
Контактное лицо \*  
Часовой пояс \* МСК (UTC+03) Москва, Санкт-Петербург

Выбрать

Выбрать

Организационно-правовые формы юридических лиц, являющихся коммерческими организациями

- 11000 - Хозяйственные товарищества
- 11051 - Полные товарищества
- 11064 - Товарищества на вере (командитные товарищества)
- 12000 - Хозяйственные общества
- 12100 - Общества с ограниченной или дополнительной ответственностью
- 12165 - Общества с ограниченной ответственностью
- 12166 - Общества с дополнительной ответственностью

В разделе «Юридический адрес» указывается адрес Вашей организации в соответствии с учредительными документами.

Юридический адрес

Страна \* Российская Федерация

Регион \* Выбрать

Район \* Выбрать

Город \* Выбрать

Населенный пункт \* Выбрать

Улица \*

Почтовый индекс \*

Дом/строение/корпус \* (например, "дом 10, корп.7")

Офис/квартира

ОКАТО

Почтовый адрес

Совпадает с юридическим адресом

Заполнение полей «Страна», «Регион», «Район», «Город», «Населённый пункт» осуществляется последовательно, в указанном порядке. Для заполнения поля нажмите на его значение. В раскрывшемся меню выберите необходимое значение.

Для облегчения поиска Вы можете ввести несколько первых символов искомого значения, при этом в списке будут отображаться только подходящие значения.

В случае, если в юридическом адресе Вашей организации отсутствует какой-либо параметр (например, «Район»), то из выпадающего списка необходимо выбрать прочерк «-».

В разделе «Почтовый адрес» указывается адрес Вашей организации, используемый для направления почтовых сообщений.

В разделе «Банковские реквизиты» указываются банковские реквизиты Вашей организации, которые будут использоваться для вывода средств с виртуального счета Вашей организации на электронной площадке.

Банковские реквизиты		
БИК *	<input type="text"/>	<input type="button" value="Заполнить"/>
Расчётный счёт *	<input type="text"/>	
Корреспондентский счёт	<input type="text"/>	
Лицевой счёт	<input type="text"/>	
Название банка *	<input type="text"/>	
Адрес банка *	<input type="text"/>	

В разделах «Продавец/Претендент» указывается информация, необходимая для регистрации в системе.

**Примечание:** Ваша организация одновременно может регистрироваться в качестве Продавца и Претендента.

В разделе «Претендент» проставьте галочку в чек-боксе «Регистрация на площадке».

В чек-боксе «Ознакомлен» проставьте галочку;

Претендент
<input checked="" type="checkbox"/> Регистрация на площадке
<input checked="" type="checkbox"/> Ознакомлен: <small>*Покупателями государственного и муниципального имущества могут быть любые физические и юридические лица, за исключением государственных и муниципальных унитарных предприятий, государственных и муниципальных учреждений, а также юридических лиц, в уставном капитале которых доля РФ, субъектов РФ и муниципальных образований превышает 25 процентов, кроме случаев, предусмотренных <a href="#">статьей 25</a> 178 Федерального закона.*</small>

В разделе «Заявка на регистрацию» проставьте галочку в чек боксе «Подтверждаю достаточный объем полномочий на совершение юридических и фактических действий, связанных с регистрацией на электронной площадке РТС-тендер "Имущественные торги", в т.ч. право подписать заявление на присоединение к Регламенту электронной площадки «РТС-тендер» Имущественные торги и Соглашению о гарантийном обеспечении на электронной площадке «РТС-тендер» Имущественные торги. Обязуюсь возместить ООО "РТС-тендер" причиненный ущерб в полном объеме в случае нарушения данного заверения о полномочиях»;

Заявка на регистрацию
<input checked="" type="checkbox"/> Подтверждаю достаточный объем полномочий на совершение юридических и фактических действий, связанных с регистрацией на электронной площадке РТС-тендер "Имущественные торги", в т.ч. право подписать заявление на присоединение к Регламенту электронной площадки «РТС-тендер» Имущественные торги и Соглашению о гарантийном обеспечении на электронной площадке «РТС-тендер» Имущественные торги. Обязуюсь возместить ООО "РТС-тендер" причиненный ущерб в полном объеме в случае нарушения данного заверения о полномочиях.

В разделе «Заявление о присоединении» нажмите кнопку «Сформировать». Проставьте галочку в чек-боксе «Заявитель ознакомлен с Регламентом площадки, Соглашением о гарантийном обеспечении, согласен с их условиями и присоединяется к ним подписанием Заявления о присоединении к документам площадки»;

Заявление о присоединении
<input type="checkbox"/> Заявитель ознакомлен с <a href="#">Регламентом площадки</a> , <a href="#">Соглашением о гарантийном обеспечении</a> , согласен с их условиями и присоединяется к ним подписанием <a href="#">Заявления о присоединении к документам площадки</a>

4. Нажмите кнопку «Подать заявку на регистрацию».

После того, как заявка на регистрацию отправлена, Вам необходимо подтвердить адрес электронной почты, указанный в заявке как основной для дальнейшего получения уведомлений от площадки.

#### Подтверждение адреса электронной почты:

В течение часа после отправки заявки на регистрацию на адрес электронной почты, указанный при заполнении заявки на регистрацию, поступит письмо со ссылкой. Для подтверждения адреса электронной почты перейдите по ссылке, указанной в поступившем письме. В случае если адрес электронной почты при заполнении заявки на регистрацию был введен некорректно, подтверждение адреса электронной почты невозможно, но заявка будет рассмотрена Оператором электронной площадки.

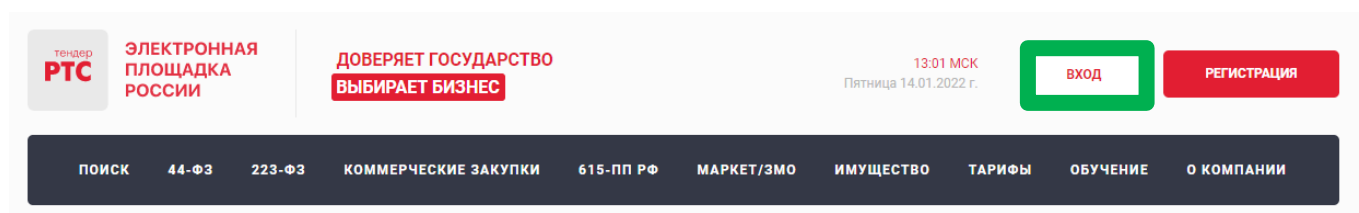
По итогам рассмотрения заявки на регистрацию на адрес электронной почты Заявителя, указанной в заявке на регистрацию, направляется уведомление о решении, принятом Организатором в отношении такой заявки на регистрацию. В случае принятия Организатором решения об регистрации Заявителя сведения о нем, содержащиеся в заявке на регистрацию, и лице, указанном в качестве Пользователя в заявке на регистрацию, вносятся в базу данных ЭП.

В случае принятия Организатором решения об отказе в регистрации, Заявитель имеет возможность повторной подачи заявки на регистрацию.

## 2.3. Автоматическая регистрация

При входе в Личный кабинет производится проверка регистрации.

1. Перейдите на сайт площадки [РТС-тендер](http://РТС-тендер);
2. В правом верхнем углу нажмите кнопку «Вход»;



3. В разделе «Имущественные торги» выберите Вашу роль на площадке «Покупатель/Арендатор»;

**ЭЛЕКТРОННАЯ  
ПЛОЩАДКА  
РОССИИ**

*10 лет!*

**ДОВЕРЯЕТ ГОСУДАРСТВО  
ВЫБИРАЕТ БИЗНЕС**

18 10 МСК  
Вторник 02.02.2021 г.

ВХОД

РЕГИСТРАЦИЯ

ПОИСК
44-ФЗ
223-ФЗ
КОММЕРЧЕСКИЕ ЗАКУПКИ
615-ПП РФ
МАРКЕТ/ЭМО

ИМУЩЕСТВО

ТАРИФЫ
О КОМПАНИИ

Главная · Вход на площадку

**Обязательная регистрация в ЕИС для участия в закупках по 44-ФЗ, 223-ФЗ среди субъектов МСП, 615-ПП РФ**

Поможем пройти регистрацию в ЕИС (ЕРУЗ) быстро и без ошибок

подробнее

### ВХОД В ЛИЧНЫЙ КАБИНЕТ

Еще нет аккаунта? [Зарегистрироваться](#)

Сервис поиска и подбора закупок

**44-ФЗ**

Закупки государственных и муниципальных заказчиков

**223-ФЗ, коммерческие закупки, 615-ПП РФ**

Закупки госкомпаний, ГУП, МУП, естественных монополий, коммерческих организаций, фондов капитального ремонта

**Имущественные торги**

Торги по приватизации, аренде и продаже имущества

**РТС-Маркет, Закупки малого объема**

**Модуль исполнения контрактов**

4. Откроется страница авторизации.

**ЭЛЕКТРОННАЯ  
ПЛОЩАДКА  
РОССИИ**

УНИВЕРСАЛЬНАЯ ПЛАТФОРМА ДЛЯ РЕАЛИЗАЦИИ ИМУЩЕСТВА  
И ИМУЩЕСТВЕННЫХ ПРАВ

+7 (499) 653-77-00

02.02.2021 ВТ  
18:11:54 МСК

РЕГИСТРАЦИЯ

Авторизация

Электронная подпись

или

Госуслуги

или

Логин

Пароль

Восстановить логин или пароль

Войти

социальные сети

G

f

vk

При попытке авторизации проводится проверка регистрации Организации на площадке.

1. Автоматическое создание Личного кабинета без входа через ЕСИА:

- Если авторизация производится по логину и паролю или по сертификату, то осуществляется поиск организации по данным параметрам;
- В случае, если поиск не дал результатов, то производится проверка организации в реестре аккредитованных Участников по 44-ФЗ;
- При получении информации об организации и пользователе, производится регистрация и предоставляется доступ в Личный кабинет.

2. Автоматическое создание Личного кабинета с использованием входа через ЕСИА:

- Нажмите на кнопку «Госуслуги» и пройдите авторизацию в ЕСИА;
- После прохождения авторизации в ЕСИА, проводится проверка наличия организации на площадке;
- Если организация найдена, то осуществляется вход в Личный кабинет организации;
- Если организация не найдена на площадке, то осуществляется поиск организации в реестре аккредитованных Участников по 44-ФЗ;
- При получении информации об организации и пользователе, производится регистрация и предоставляется доступ в Личный кабинет.

3. С 01.01.2023 г. в ГИС Торги доступна регистрация Покупателей в реестре участников торгов (РУТ), на площадке происходит автоматическая аккредитация зарегистрированных в ГИС Торги Покупателей.

## 3. Поиск процедур

Для поиска процедур из открытой части сайта РТС-тендер:

1. Перейдите на главную страницу РТС-тендер;
2. В верхней части страницы кликните на раздел «Имущество», далее «Покупателям/Арендаторам»;
3. Перейдите в раздел «Расширенный поиск»;

Главная · Имущество · Покупателям/Арендаторам

## Покупателям / Арендаторам



### Расширенный поиск

Подробная информация обо всех  
имущественных торгах



### Регистрация

Регистрация для работы на  
площадке по имущественным  
торгам



### Добавить пользователя

Подача заявки на добавление  
пользователей к  
аккредитованной организации



### Реквизиты площадки

Реквизиты площадки для  
перечисления денежных средств  
в качестве обеспечения



### Моя организация

Информация о вашей  
организации



### Запросы на разъяснения

Ваши запросы на разъяснение  
документации и поступившие  
ответы



### Мои заявки

Все заявки вашей организации  
на участие в электронных торгах



### Торговые сессии

Информация о торгах, в которых  
вы участвуете



### Электронная подпись

Электронный сертификат для  
работы на площадке



### Тарифы

Стоимость участия и порядок  
оплаты

## 4. Осуществите поиск по представленным фильтрам.

БОЛЕЕ 10 000 НОВЫХ ЗАКУПОК КАЖДЫЙ ДЕНЬ!



Введите ключевое слово

НАЙТИ

### Площадки

2 выбрано

Номер извещения

Продавец (Собственник) (ИНН/КПП)

Организатор (ИНН)

Правило проведения

16 выбрано

Тип процедуры

#### Начальная минимальная цена

От До руб.

#### Размер задатка

От До руб.

#### Дата публикации извещения

С По

#### Дата окончания срока подачи заявок

С По

Регион

ПОКАЗАТЬ

НАСТРОЙКА ФИЛЬТРОВ

очистить

ВСЕ

АКТУАЛЬНЫЕ

В АРХИВЕ

Цена по убыванию

Новые сверху

Номер на площадке 80190 Номер лота 1 Статус на площадке Подача заявок Осталось: 30 дн., 22 ч., 43 мин.

### Открытое акционерное общество «Российские железные дороги» в лице Московской железной

Организатор ОТКРЫТОЕ АКЦИОНЕРНОЕ ОБЩЕСТВО «РОССИЙСКИЕ ЖЕЛЕЗНЫЕ ДОРОГИ»

Продавец Южно-Уральская ДРП ЦДРП

Регион Брянская обл.

Площадка РТС-тендер

Дата публикации 14 января 2022, 13:10 MCK

Окончание приема заявок 14 февраля 2022, 12:00 MCK

0 Реализация (продажа) непрофильных и профильных активов Аукцион

Начальная максимальная цена

1 566,00 руб.

Размер задатка: 156,60 руб.

ПОДАТЬ ЗАЯВКУ

Номер на площадке 22000012130000000001 Номер лота 1 Статус на площадке Публикация извещения Осталось: 26 дн., 21 ч., 43 мин.

### Проведение аукциона по аренде земельного участка из земель сельскохозяйственного назн

Организатор Администрация городского поселения Тайтурского муниципального образования

Продавец Администрация городского поселения Тайтурского муниципального образования

Регион Иркутская обл.

Площадка РТС-тендер

Дата публикации 14 января 2022, 13:01 MCK

Окончание приема заявок 10 февраля 2022, 11:00 MCK

Начальная максимальная цена

25 620,00 руб.

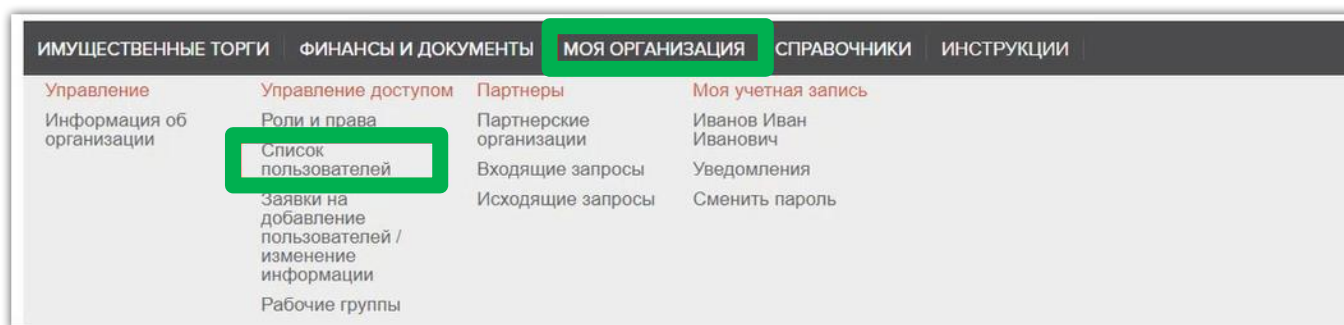
Размер задатка: 5 124,00 руб.



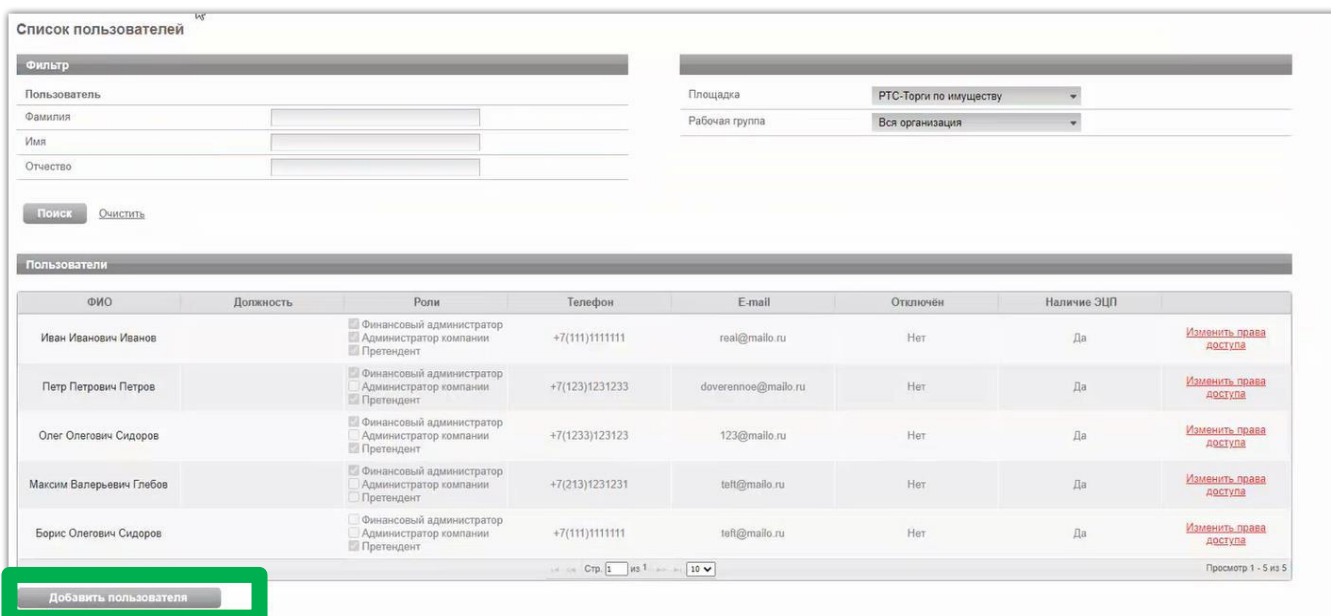




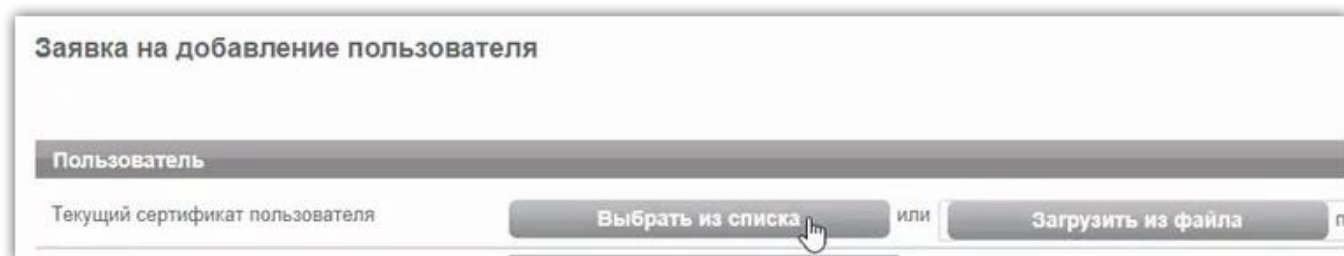
2. В личном кабинете в старой версии сайта необходимо выбрать раздел «Моя организация» и далее перейти в «Список пользователей»;



3. В открывшемся списке пользователей необходимо нажать кнопку «Добавить пользователя»;



4. В открывшейся заявке нажимаем «Выбрать из списка» (если сертификат установлен на ПК) или «Загрузить из файла» (если открытый ключ сертификата находится на другом носителе);



5. Выбираем сертификат Доверенного лица, после чего нажимаем кнопку «ок», затем заполняем все обязательные поля заявки;

Заявка на добавление пользователя

Пользователь

Текущий сертификат пользователя:  или  пароль:

Фамилия \*

Имя \*

Отчество

Должность

Номер телефона \* + 7 - (  ) -  добавочный номер

Адрес электронной почты \*

Название организации

Срок доверенности

Способ доставки сообщений \*

Имя пользователя (логин) \*

Пароль \*

Подтверждение пароля \*

Кодовое слово \*

РТС-Торги по имуществу

Подать заявку

Выберите сертификат

Сертификат	Срок действия	УЦ	Организация
Тестер5 Тестер5 Тестер5	24.04.2017 - 01.01.2040	Root Agency	ООО Тестер5
Администратор Администратор Администратор	14.10.2014 - 01.01.2040	Root Agency	Администратор
Организатор Второе Имущество	13.09.2019 - 01.01.2040	Root Agency	ООО SecondProperty
<b>Физическое Лицо Доверенное</b>	<b>08.11.2021 - 01.01.2040</b>	<b>Root Agency</b>	<b>Физическое Лицо Доверенное</b>
Сидоров Олег Олегович	17.12.2021 - 01.01.2040	Root Agency	Сидоров Олег Олегович Доверенное
Root Agency	29.05.1996 - 01.01.2040	Root Agency	Root Agency

6. Заявка на добавление пользователя утверждается автоматически. После того, как пользователь будет добавлен, ему необходимо установить требуемые роли. Для чего в списке пользователей переходим по ссылке «Изменить права доступа»;

Список пользователей

Фильтр

Пользователь

Площадка

Рабочая группа

Фамилия

Имя

Отчество

Пользователи

ФИО	Должность	Роли	Телефон	E-mail	Отключён	Наличие ЭЦП	
Иван Иванович Иванов		<input checked="" type="checkbox"/> Финансовый администратор <input checked="" type="checkbox"/> Администратор компании <input checked="" type="checkbox"/> Претендент	+7(111)1111111	real@mailo.ru	Нет	Да	<a href="#">Изменить права доступа</a>
Петр Петрович Петров		<input checked="" type="checkbox"/> Финансовый администратор <input type="checkbox"/> Администратор компании <input checked="" type="checkbox"/> Претендент	+7(123)1231233	doverennoe@mailo.ru	Нет	Да	<a href="#">Изменить права доступа</a>
Олег Олегович Сидоров		<input checked="" type="checkbox"/> Финансовый администратор <input type="checkbox"/> Администратор компании <input checked="" type="checkbox"/> Претендент	+7(1233)123123	123@mailo.ru	Нет	Да	<a href="#">Изменить права доступа</a>
Максим Валерьевич Глебов		<input checked="" type="checkbox"/> Финансовый администратор <input type="checkbox"/> Администратор компании <input type="checkbox"/> Претендент	+7(213)1231231	teft@mailo.ru	Нет	Да	<a href="#">Изменить права доступа</a>
Борис Олегович Сидоров		<input type="checkbox"/> Финансовый администратор <input type="checkbox"/> Администратор компании <input checked="" type="checkbox"/> Претендент	+7(111)1111111	teft@mailo.ru	Нет	Да	<a href="#">Изменить права доступа</a>
Лицо Доверенное Физическое		<input checked="" type="checkbox"/> Финансовый администратор <input type="checkbox"/> Администратор компании <input type="checkbox"/> Претендент	+7(222)1231231	qwe@mail.ru	Нет	Да	<a href="#">Изменить права доступа</a>

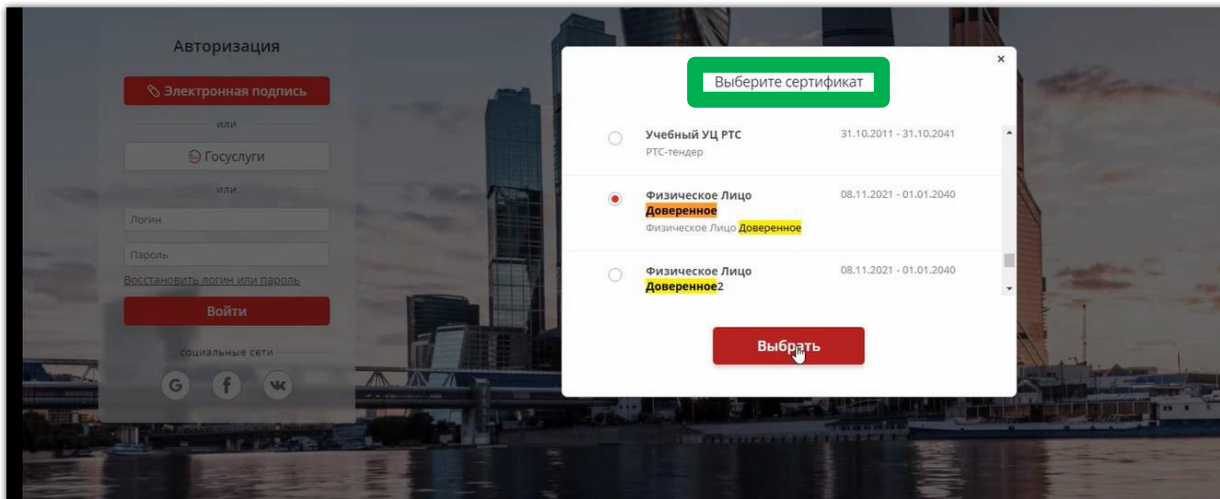
Стр. 1 из 6

7. Установив соответствующий чек-бокс будут определены роли, которые позволяют выполнять те или иные действия. После выбора необходимой роли нажимаем кнопку «Сохранить»:  
 Роль «Претендент» - позволяет подавать заявки, участвовать в торгах, заключать договоры;  
 Роль «Администратор компании» - дает возможность редактировать данные в личном кабинете;  
 Роль «Финансовый администратор» - предоставляет доступ к виртуальному счету организации, позволяет производить отзыв денежных средств, создавать бланки пополнения счета.

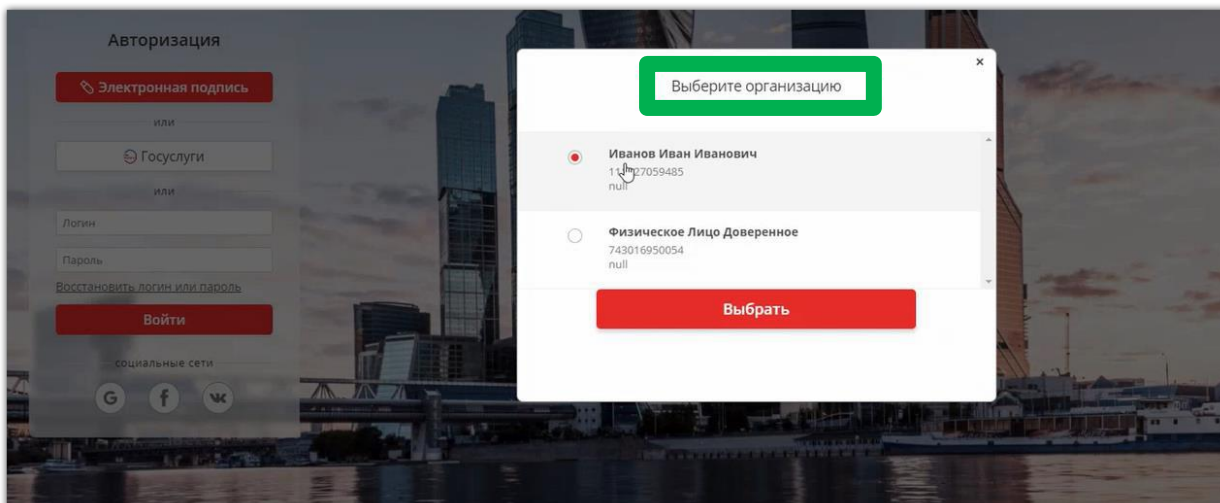
Другие роли «Продавец» и «Получатель расширенной информации по заявкам» доступны для выбора только организации, выступающей в качестве Продавца.

Настройка ролей пользователя						
Пользователи						
ФИО	Должность	Телефон	E-mail	Отключен	Наличие ЭЦП	
Физическое Лицо Доверенное		+7(222)1231231	qwe@mail.ru	Нет	Да	
РТС-Торги по имуществу						
Наименование рабочей группы	Наименование роли	Описание роли			Роль выбрана	
Вся организация	Финансовый администратор	Роль регулирует разрешения на возможность просматривать транзакции по счету, его детали, пополнение счета, снятие средств, редактирование реквизитов			<input type="checkbox"/>	
	Администратор компании				<input type="checkbox"/>	
	Продавец	Работа с процедурой			<input type="checkbox"/>	
	Претендент	Участие в процедурах			<input checked="" type="checkbox"/>	
	Получатель расширенной информации по заявкам	Получение расширенной информации по заявкам на лот			<input type="checkbox"/>	
<input type="button" value="Сохранить"/> <input type="button" value="Отменить"/>						

8. После того, как сертификат Доверенного лица добавлен в личный кабинет Доверителя, у Доверенного лица появляется возможность входа по своей электронной подписи от лица Доверителя. Для чего на странице авторизации Доверенному лицу необходимо выбрать свой сертификат.



9. После выбора сертификата необходимо в разделе «Выберите организацию» выбрать Доверителя от имени которого будут совершаться действия на электронной площадке.



10. После входа Доверенного лица на электронную площадку под Доверителем все последующие действия Доверенным лицом совершаются от имени Доверителя.

## 5 Подача заявки на участие в аукционе

1. Войдите в Личный кабинет по электронной подписи;
2. Найдите необходимый аукцион;
3. Нажмите на «№» или «Наименование лота» соответствующего аукциона;
4. Нажмите кнопку «Подать заявку»;

Основные сведения	
Тип процедуры	Аукцион
Номер процедуры	17134
Наименование процедуры	РЦТ
Арендодатель	Собственник Тестер1
Форма собственности	1

5. Далее в разделе Лоты нажмите на кнопку «Подать заявку на лот»;

Номер	Наименование	Статус лота	Величина первой ставки	Начальная цена
1	1	Подача заявок	2,00 руб.	1,00 руб.

В разделах «Информация по аренде» и «Банковские реквизиты Претендента» поля частично будут заполнены автоматически на основе аккредитационных данных Заявителя и информации о лоте, на который подается заявка.

6. Проставьте галочку в чек-боксе «Согласен с условиями Информационного сообщения».

**Заявка на участие в аукционе в электронной форме**

**Информация по аренде**

Субъект:	ООО Тестер1
Претендент:	ООО Тестер5
В лице:	Тестер 5
Действующий на основании *	<input type="radio"/> Устава <input type="radio"/> Положения <input type="radio"/> Другой документ
Адрес местонахождения:	555555, Российская Федерация, г. Москва, Садовое кольцо, Дом 5, 5 2
Почтовый адрес:	123123, Российская Федерация, Респ. Башкортостан, Уфимский р-н, ст. Ишимский, Петровка, 1122, 6
Контактный телефон:	+7(123)4321234
ИНН:	6027903146
ОГРН:	1032078306943
<input type="checkbox"/> Заявка подается представителем Претендента	

принял решение об участии в аукционе в электронной форме на право заключения договора аренды земельного участка:

№ Лота 1  
 Дата аукциона: 28.08.2020 0:00:00  
 Наименование Объекта(ов) (лота) аукциона в электронной форме: 1  
 Начальная цена: 1,00 руб.  
 Описание лота / характеристики: В соответствии с извещением о проведении аукциона

и обязуется обеспечить поступление задатка в размере 0,20 руб. Ноль рублей 20 копеек (сумма прописью), в ороки и в порядке, установленные в Извещении о проведении аукциона в электронной форме на право аренды земельного участка в электронной форме, и в соответствии с Регламентом Оператора электронной площадки.

Полностью. Валидас

<b>Банковские реквизиты Претендента</b>	
ИНН Претендента:	6027903146
КПП Претендента:	741231209
Наименование банка:	Банк Тестера 5 ОАО 66
БИК:	590505066
Расчётный счёт:	40702000000000000000
Корр. счёт:	

**Содержание заявки**

- Заявитель обязуется:
  - Соблюдать условия и порядок проведения аукциона в электронной форме, содержащиеся в Извещении о проведении аукциона в электронной форме и Регламенте Оператора электронной площадки.
  - В случае признания Победителем аукциона в электронной форме, а также в иных случаях, предусмотренных пунктами 13 и 14 статьи 39.12 Земельного кодекса Российской Федерации, заключить договор аренды с Арендодателем в соответствии с порядком, сроками и требованиями, установленными Извещением о проведении аукциона в электронной форме и договором аренды земельного участка.
  - Использовать земельный участок в соответствии с видом разрешенного использования, указанным в Извещении о проведении аукциона в электронной форме и договоре аренды земельного участка.
- Заявитель согласен и принимает все условия, требования, положения Извещения о проведении аукциона в электронной форме, проекта договора аренды земельного участка и Реглаamenta Оператора электронной площадки, и они ему понятны. Заявитель известен сведения о Земельном участке, Заявитель надлежащим образом ознакомлен с реальным состоянием Земельного участка **и не имеет претензий к ним.**
- Заявитель извещен о том, что он вправе отозвать Заявку в любое время до установленных даты и времени окончания срока приема Заявок на участие в аукционе в электронной форме, в порядке, установленном в Извещении о проведении аукциона в электронной форме.
- Изменение вида разрешенного использования Земельного участка, переданного в аренду по результатам аукциона в электронной форме, в течение срока действия договора аренды не допускается.
- Ответственность за достоверность представленных документов и информации несет Заявитель.
- Заявитель подтверждает, что на дату подписания настоящей Заявки ознакомлен с порядком проведения аукциона в электронной форме, порядком внесения, блокирования и преращения блокирования денежных средств в качестве задатка, и они ему понятны.
- Заявитель осведомлен и согласен с тем, что Арендодатель / Организатор аукциона в электронной форме не несет ответственности за ущерб, который может быть причинен Заявителю отменой аукциона в электронной форме, внесением изменений в Извещении о проведении аукциона в электронной форме, а также приостановлением процедуры проведения аукциона в электронной форме. При этом Заявитель считается уведомленным об отмене аукциона в электронной форме, внесении изменений в Извещении о проведении аукциона в электронной форме с даты публикации информации об отмене аукциона в электронной форме, внесении изменений в Извещении о проведении аукциона в электронной форме на официальном сайте торгов Российской Федерации и информационно-телекоммуникационной сети «Интернет» для размещения информации о проведении торгов [www.torgi.gov.ru](http://www.torgi.gov.ru) и [сайте Оператора электронной площадки](http://сайт Оператора электронной площадки).
- Условия аукциона в электронной форме, порядок и условия заключения договора аренды земельного участка с Участником аукциона в электронной форме являются условиями публичной оферты, а подача Заявки на участие в аукционе в электронной форме в установленные в Извещении о проведении аукциона в электронной форме сроки и порядке являются акцептом оферты в соответствии со статьей 438 Гражданского кодекса Российской Федерации.
- В соответствии с Федеральным законом от 27.07.2006 № 152-ФЗ «О персональных данных», подавая Заявку, Заявитель дает согласие на обработку персональных данных, указанных выше и содержащихся в представленных документах, в целях участия в аукционе в электронной форме. (Под обработкой персональных данных понимается совершение, в том числе, следующих действий: сбор, систематизация, накопление, хранение, уточнение (обновление, изменение), использование, обезличивание, блокирование, уничтожение персональных данных). При этом общее описание вышеуказанных способов обработки данных приведено в Федеральном законе от 27.07.2006 № 152-ФЗ, а также на передачу такой информации третьим лицам, в случаях, установленных нормативными документами вышестоящих органов и законодательством. Настоящее согласие действует бессрочно и может быть отозвано в любой момент по соглашению сторон. Заявитель подтверждает, что ознакомлен с положениями Федерального закона от 27.07.2006 № 152-ФЗ «О персональных данных», права и обязанности в области защиты персональных данных ему известны.

\* Согласен с условиями Информационного сообщения

**Печатная форма заявки**

Сформировать



## ВНИМАНИЕ!

**Если заявка из личного кабинета Заявителя подается представителем (Доверенным лицом) ОБЯЗАТЕЛЬНО:**

- проставить галочку в чек-боксе «Заявка подается представителем Претендента»;
- заполнить реквизиты Представителя.

**Заявка на участие в продаже посредством публичного предложения в электронной форме**

Сведения о продаже	
Организатор	"ООО Tester1"
Претендент	Физическое Лицо Доверитель
В лице	
Паспортные данные:	Серия:0100 Номер:121212 Когда выдан:08.11.2021 Кем выдан:Отделом УФМС
Адрес регистрации по месту жительства	222222, Российская Федерация, Респ. Адыгея, г. Майкоп, Ленина 2, 2, ОКАТО: 79401000000
Адрес регистрации по месту пребывания	222222, Российская Федерация, Респ. Адыгея, г. Майкоп, Ленина 2, 2, ОКАТО: 79401000000
Контактный телефон	+7(111)1111111
<input checked="" type="checkbox"/> Заявка подается представителем Претендента	
ФИО	Сертификат для демонстрации1
Дата выдачи доверенности *	<input type="text"/>
Номер доверенности *	<input type="text"/>
Паспортные данные:	Серия *: <input type="text"/> Номер *: <input type="text"/> Когда выдан *: <input type="text"/> Кем выдан *: <input type="text"/>
Адрес регистрации по месту жительства *	<input type="text"/>
Адрес регистрации по месту пребывания *	<input type="text"/>
Контактный телефон *	+ 7 ( <input type="text"/> ) - <input type="text"/> добавочный номер <input type="text"/>

**7. В Разделе «Электронные образы документов, входящих в состав заявки» необходимо приложить документы в форме электронных документов или электронных образов документов, то есть документов на бумажном носителе, преобразованных в электронно-цифровую форму путем сканирования с сохранением их реквизитов.**

Выписка из ЕГРЮЛ (полученная не ранее чем за 6 месяцев до публикации Документации об аукционе)	<input type="text"/>	Добавить	Выбрать
Надлежащим образом заверенный перевод документов о государственной регистрации (для иностранных лиц)	<input type="text"/>	Добавить	Выбрать
Копия документа, подтверждающего полномочия руководителя (копия решения о назначении или об избрании либо копия приказа о назначении)	<input type="text"/>	Добавить	Выбрать
Копия доверенности на осуществление действий от имени юридического лица, оформленной в установленном порядке (если от имени Заявителя действует представитель)	<input type="text"/>	Добавить	Выбрать
Копии учредительных документов	<input type="text"/>	Добавить	Выбрать
Копия решения об одобрении или о совершении крупной сделки (если требование о необходимости наличия такого решения для совершения крупной сделки установлено законодательством Российской Федерации, учредительными документами и если заключение договора, внесение задатка или обеспечение исполнения договора являются крупной сделкой)	<input type="text"/>	Добавить	Выбрать
Заявление об отсутствии решения о ликвидации, об отсутствии решения арбитражного суда о признании банкротом и об открытии конкурсного производства, об отсутствии решения о приостановлении деятельности заявителя в порядке, предусмотренном Кодексом Российской Федерации об административных правонарушениях	<input type="text"/>	Добавить	Выбрать
Предложения об условиях выполнения работ (по форме Приложения № 4 к Документации об аукционе)	<input type="text"/>	Добавить	Выбрать
<b>Доступ к процедуре - рабочие группы</b>			
<input checked="" type="checkbox"/> Вся организация			
<input type="button" value="Сохранить черновик"/> <input type="button" value="Подать заявку"/>			

## ВНИМАНИЕ!

**Для каждого вида торгов установлен свой перечень необходимых для предоставления документов в соответствии в документацией!**

8. После прикрепления всех требуемых документов нажмите кнопку «Подать заявку».

## 6. Работа с денежными средствами

### 6.1 Просмотр состояния аналитического счета

Аналитический счет Претендента / Участника - счет, организованный в электронном виде при подписании Претендентом Соглашения о гарантийном обеспечении на ЭП РТС-тендер «Имущественные торги», на котором учитываются такие операции, как зачисление денежных средств, их блокирование/прекращение блокирования, а также различного рода списания.

Номер аналитического счета и информация о количестве денежных средств содержится в Личном кабинете в разделе «Финансы и документы», далее «Счета и транзакции». Номер аналитического счета имеет формат «XX.XXXXX.XXXXX-PRV». Так же в данном разделе есть возможность создавать бланки пополнения счета и выводить денежные средства.

Счета компании						
Площадка	Номер счёта	Свободная сумма	Заблокированная сумма	Сумма на снятие	Сумма на оплату	
РТС-Торги по имуществу	18.34247.66540-PRV	<a href="#">Детали</a> 9094848994,36 руб.	<a href="#">Пополнить</a> 4957053,80 руб.	191351,84 руб.	0,00 руб.	Стр. 1 из 1

### 6.2 Порядок перечисления средств на участие в аукционе

Для того чтобы подать заявку на участие в процедуре, необходимо обеспечить наличие на своем аналитическом счете денежных средств в размере гарантийного обеспечения (задатка) и стоимости оказания услуг оператора электронной площадки (если к процедуре применяются тарифы).

Информацию о количестве денежных средств, которые необходимо перечислить для участия в процедуре, можно посмотреть в извещении в сведениях о лоте.

Тип шага торгов	Процент от начальной цены
Тип первой ставки торгов	По начальной цене + шаг аукциона
Шаг аукциона	5,00 %
Возможность делать ставки кратные шагу	Да
Возможность делать ставки после себя	Да
Размер задатка	10,00 руб.
Стоимость услуг оператора (Включая НДС, 18%)	650,00 руб.
Задаток вносится на счет оператора электронной площадки	Нет
Срок и порядок внесения и возврата задатка	-
Реквизиты счета для перечисления задатка	-
Назначение платежа	-
Срок подписания договора купли-продажи имущества, дней	-

Перечисление денежных средств по разным аукционам возможно одним платежом. **В назначении платежа указание номера аналитического счета обязательно.**



Бланк платежного поручения с указанием аналитического счета для перечисления денежных средств может быть сформирован в Личном кабинете:

1. Войдите в Личный кабинет;
2. Перейдите в раздел «Финансы и документы», далее «Счета и транзакции».
3. Нажмите кнопку «Пополнить» в строке со счетом, который имеет формат «XX.XXXXXX.XXXXX - PRV»;

Счета компании						
Площадка	Номер счёта		Свободная сумма	Заблокированная сумма	Сумма на снятие	Сумма на оплату
РТС-Торги по имуществу	18.34247.66540-PRV	<a href="#">Детали</a>	99094848994,36 руб.	<a href="#">Пополнить</a>	4957053,80 руб.	191351,84 руб.
						0,00 руб.

4. Либо нажмите на ссылку «Детали» в строке с номером аналитического счета, который имеет формат «XX.XXXXXX.XXXXX - PRV»;

Счета компании						
Площадка	Номер счёта		Свободная сумма	Заблокированная сумма	Сумма на снятие	Сумма на оплату
РТС-Торги по имуществу	18.34247.66540-PRV	<a href="#">Детали</a>	99094848994,36 руб.	<a href="#">Пополнить</a>	4957053,80 руб.	191351,84 руб.
						0,00 руб.

5. Откроется страница просмотра счета, нажмите кнопку «Пополнить счет».

Счет	
Площадка	РТС-Торги по имуществу
Номер счёта	15.00858.01117-PRV
Состояние	Активен
Свободная сумма	9 943 594 475,70 руб.
Заблокированная сумма	35 531 991,60 руб.
Сумма на снятие	20 873 532,70 руб.
Сумма на оплату	0,00 руб.
<a href="#">Пополнить счет</a> <a href="#">Вывести средства</a>	
Банковские реквизиты	
Наименование банка	test5
Расчетный счет	54564566456456456467

Образец платежного поручения будет автоматически сформирован в формате excel.

## 7. Участие в аукционе

### Подача ценовых предложений в ходе аукциона

До установленных Извещением о проведении аукциона даты и времени начала проведения аукциона Участнику аукциона необходимо:

1. Войти в Личный кабинет посредством ЭП;
2. Перейти в раздел «Имущественные торги», далее «Поиск процедур» и найти соответствующий аукцион, на участие в котором была подана заявка;
3. Нажать на номер процедуры. Откроется форма «Процедура №...»;
4. Нажать кнопку «Перейти к аукциону»;

**Процедура № 17134**

Назад | Просмотр внесенных изменений

Просмотр заявки | **Перейти к аукциону**

**Основные сведения**

Публикация извещения	Подача заявок	Ожидает рассмотрения заявок	Рассмотрение заявок	Ожидает аукциона	<b>Идет аукцион</b>	Аукцион завершен	Подведение итогов	Сведения о договоре	Завершен
Тип процедуры	Аукцион								
Номер процедуры	5707								
Наименование процедуры	Тест								
Продавец (Собственник)	1								

- Откроется форма «Аукционный торг по процедуре №...»;
- Со времени начала проведения аукциона для подачи предложения о цене нажать кнопку «Ввод ставки»;

**Аукционный торг по процедуре № 17134**

**Данные аукциона**

Аукцион с продлением: Да  
Продление в минутах: 10

**Ход аукциона**

Длительность: 00:00:55  
Осталось: 00:59:05  
Расчетные дата и время завершения торгов: 24.11.2017 08:55:00 **МСК**

**Лоты**

Номер лота:  Наименование лота:  **Поиск**

Номер	Наименование	Осталось до завершения лота	Расчетные дата и время завершения лота	Величина первой ставки	Лучшая цена	Моя цена
1	торги для цпп	00:59:06	24.11.2017 08:55:00 <b>МСК</b>	100,00 руб.		

Согласен с требованиями извещения \*: Да  
Форма заявки: [тестовый документ.docx](#)

Стр. 1 из 1 | 10 | Просмотр 1 - 1 из 1

- Откроется окно «Ввод ставки по лоту». В поле «Ценовое предложение» Вы увидите Ваше ценовое предложение;
- Для подтверждения Вашего ценового предложения необходимо нажать кнопку «Подписать и отправить ставку»;

**Ввод ставки по лоту №1 - торги для цпп**

**Ход аукциона**

Количество участников: 2 | Длительность: 00:01:56  
Подано предложений: 0 | Осталось: 00:58:04

**Ваше предложение**

Аукцион с шагом [?]: Да  
Шаг аукциона: 1,00 руб.  
Осталось до завершения лота: 00:58:05  
Ценовое предложение \*:  **Подписать и отправить ставку**

Ограничения ставки за лот: Возможное ценовое предложение [100,00 руб.](#)

**История ставок**

Участник	Цена за лот	Дата
Нет записей для просмотра		

Стр. 1 из 1 | 10

## 9. Подтвердить действие ЭП.

Поле «Ценовое предложение» обновится. Наибольшее из предложенных Участниками предложений о цене выделено зеленым цветом.

Аукционный торг по процедуре №6349							
Данные аукциона							
Аукцион с продлением	Да						
Продление в минутах	10						
Ход аукциона							
Длительность:	00:02:51						
Осталось:	00:09:24						
Расчетные дата и время завершения торгов:	24.11.2017 08:07:15 МСК						
Лоты							
Номер лота				Наименование лота			
<input type="button" value="Поиск"/>							
Номер	Наименование	Осталось до завершения лота	Расчетные дата и время завершения лота	Величина первой ставки	Лучшая цена	Моя цена	
1	торги для цпп	00:09:25	24.11.2017 08:07:15 МСК	100,00 руб.	100,00 руб.	100,00 руб.	<input type="button" value="Ввод ставки"/>
Согласен с требованиями извещения *		Да					
Форма заявки		<a href="#">тестовый документ.docx</a>					
Стр. 1 из 1   10   Просмотр 1 - 1 из 1							

Список поданных ценовых предложений можно просмотреть в окне «Ввод ставки по лоту» в разделе «История ставок».

Ввод ставки по лоту №761 - тест			
Ход аукциона			
Количество участников:	2	Длительность:	00:05:42
Подано предложений:	2	Осталось:	00:29:11
Ваше предложение			
Аукцион с шагом [?]	Да		
Шаг аукциона	2,00 %		
Осталось до завершения лота	00:29:13		
Ценовое предложение *	10 400,00 руб. X		<input type="button" value="Подписать и отправить ставку"/>
Ограничения ставки за лот	Цена за лот должна быть равна <a href="#">10 400,00</a> руб.		
История ставок			
Участник	Цена за лот	Дата	
Ваше предложение	10 200,00 руб.	20.06.2016 09:15	
Участник 2	10 000,00 руб.	20.06.2016 09:14	
Стр. 1 из 1   10   Просмотр 1 - 2 из 2			

При направлении ценовых предложений время на подачу каждого последующего ценового предложения продлевается на 10 (десять) минут после поступления предыдущего ценового предложения.



**Аукцион в электронной форме завершается с помощью программных и технических средств электронной площадки, если в течение 10 (десяти) минут после поступления последнего ценового предложения ни один Участник аукциона не сделал последующего ценового предложения.**

Победителем признается Участник аукциона, сделавший в ходе аукциона наибольшее ценовое предложение.

## 8. Просмотр сведений о результатах аукциона

После размещения Протокола о результатах аукциона в разделе «Сведения о победителях» будет отображаться информация о победителе аукциона.

Сведения о победителях				
Номер заявки	ИНН претендента	Наименование / ФИО претендента	Дата и время регистрации	Предложение о цене
1225	8627983146	ООО Тестеры5	15.08.2016 17:50:01	1 200,00 руб.

С Протоколом о результатах аукциона можно ознакомиться в Личном кабинете либо в открытой части системы в разделе «Протоколы».

Нажмите на ссылку «Скачать» напротив нужного документа.

Протоколы		
Тип	Дата	Действие
Протокол о результатах проведения торгов	19.08.2016 09:08	<a href="#">Скачать</a>

Стр. 1 из 1 | 10 | Просмотр 1 - из 1

### Обращаем Ваше внимание!

По всем вопросам по работе на электронной площадке звоните по тел. **8 499 653-77-00** или пишите по адресу: [iinfo@rts-tender.ru](mailto:iinfo@rts-tender.ru)

# «Строй без барьеров и лишних процедур»

Команда Губернатора



Есть идея построить нежилое здание коммерческого назначения?

Не знаете с чего начать?

Думаете получить согласования сложно?



## Специально для Вас создан Центр Содействия Строительству:

- 1 Обеспечит сопровождение Вашего проекта персональным менеджером
- 2 Подготовит пошаговую инструкцию по сбору исходно-разрешительной документации
- 3 Ускорит получение согласований

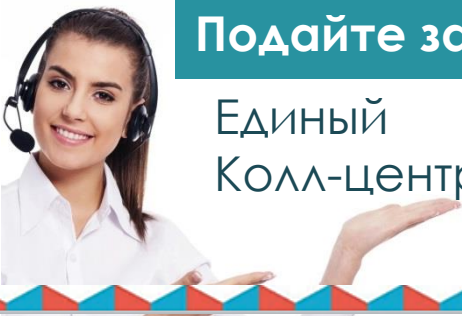
ЦСС сократит срок выхода на стройку на 25 %

Услуги ЦСС предоставляются бесплатно

Подайте заявку на сопровождение

Единый Колл-центр

8-498-602-00-00



ПРАВИТЕЛЬСТВО  
МОСКОВСКОЙ ОБЛАСТИ



ЦЕНТР СОДЕЙСТВИЯ  
СТРОИТЕЛЬСТВУ



МИНИСТЕРСТВО ЖИЛИЩНОЙ ПОЛИТИКИ  
МОСКОВСКОЙ ОБЛАСТИ